




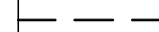






-  Leioako udalerriaren muga
Límite del término municipal
 -  Sare nagusia
Red abastecimiento de agua
 -  Ue-biltegi
Depósito de agua
-
- Lur-Itxasako Mugaketa Publikoa**
Delimitación Pública Marítima Terrestre
 -  LIIP onartuta
DPMT aprobada
 -  Itxasbazterra
Ribera del mar
 -  Babes zortazuna
Servidumbre de protección
 -  Bide-zortasun
Servidumbre de tránsito
 -  Eragiteko eremua
Zona de influencia

fase	diagnóstico	diagnóstico
proiektua	plan general de ordenación urbana (P.G.O.U.) de leioa	leioako hiri-antolamenduko plan orokorra (H.A.P.O.a)
promotorea	ayuntamiento de leioa	leioako udala
planoa	planecimiento vigente red de agua potable	indarrean dagoen planecimendua edateko uraren sarea
situazioa	leioa (bizkaia)	
data	03.2022	escala: 1:5.000
proiektorea	aitor sarria bilbao javier gil arberas irigo gandarías barcena	urbanismo+ingeniería de caminos+arquitectura topografía s.a. s.l. (I+D+i) (S+D+i) (E+D+i) (E+D+i) (E+D+i) c/21-21
proiektuaren izena	08-1 red de agua potable	

El presente documento es copia de un original del que son ciertos los carlos originales. Se prohíbe su uso o reproducción sin el consentimiento expreso del autor. El documento base, sobre el que se ha realizado este trabajo, es el que se encuentra en el archivo adjunto. Este documento tiene carácter de informe preliminar y no debe utilizarse para la toma de decisiones definitivas. Este documento tiene carácter de informe preliminar y no debe utilizarse para la toma de decisiones definitivas.