

3. ERANSKINA: ELKARRIZKETAK

ANEXO 3: ENTREVISTAS

AURKEZPENA

Leioako udalerrian bizi diren ehun eta sei (106) pertsonak ausazko lagin bati egindako inkesta-prozesuaren emaitzak aurkezten ditu txosten honek.

Prozesu honen helburu nagusia HAPOkoko gai hauei buruzko iritzia zuzenean ezagutzea izan da:

1. Ingurune Naturala
2. Mugikortasuna
3. Espazio Publikoa
4. Etxebizitza
5. Jarduera Ekonomikoa
6. Ekipamenduak
7. Ondarea
8. Jasangarritasuna eta Klima Aldaketa
9. Inklusibitatea eta Osasuna

Emaitzen lehen kapituluak ikusten denez, galdetutako pertsonak hautatzeko irizpideek mantendu egin dute udalerraren egitura soziodemografikoa, sexuaren, adin-taldean eta bizileku-auzoen arabera.

Parte hartzeko prozesu honetan erabilitako galdetegia eranskin gisa gehitu da.

PRESENTACIÓN

Este informe presenta los resultados del proceso de encuestación realizado a una muestra aleatoria de ciento seis (106) personas residentes en el municipio de Leioa.

El objetivo principal de este proceso ha sido el conocer directamente sus opiniones respecto a los siguientes ámbitos temáticos dentro del PGOU:

1. Medio natural
2. Movilidad
3. Espacio Público
4. Vivienda
5. Actividad Económica
6. Equipamientos
7. Patrimonio
8. Sostenibilidad y Cambio Climático
9. Inclusividad y Salud

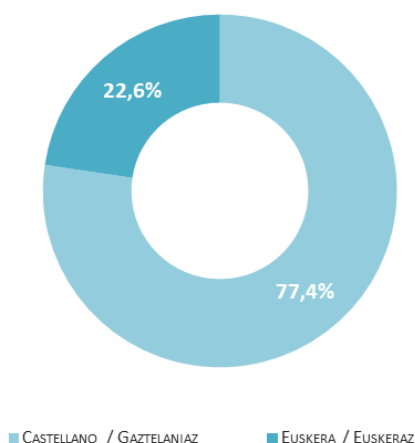
Como se observa en el primero de los capítulos de resultados, los criterios de selección de las personas encuestadas han mantenido la estructura sociodemográfica del municipio en términos de sexo, grupos de edad y barrios de residencia.

El cuestionario utilizado en este proceso de participación se adjunta como anexo.

EMAITZAK

Lehenengo lau grafiko hauek ikerlanean parte hartzen duten udalerriko biztanleen profil soziodemografikoei dagokie.

Gráfico 1. ¿Prefiere contestar la encuesta en euskera o en castellano? / Nahiago al duzu inkesta euskaraz ala erderaz erantzun?



RESULTADOS

Estos primeros cuatro gráficos reflejan los perfiles sociodemográficos de las personas residentes en el municipio participantes en el estudio.

Gráfico 2. Sexo / Sexua

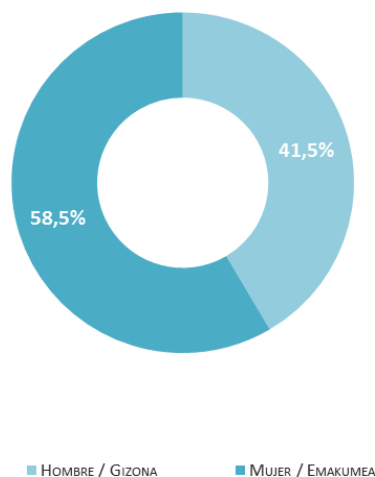


Gráfico 3. Edad / Adina

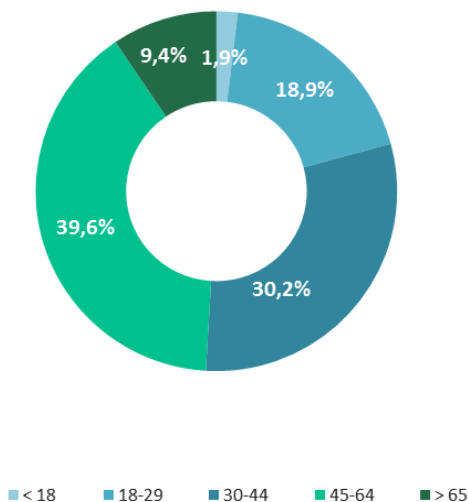
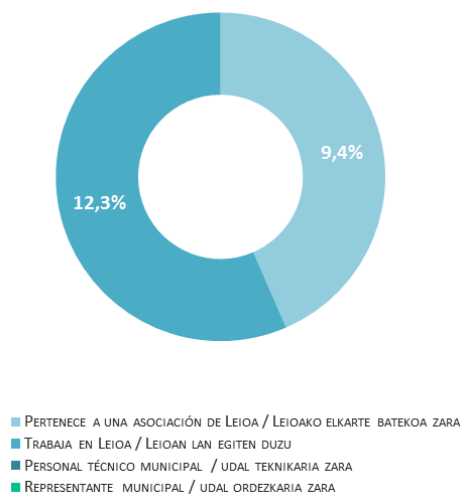


Gráfico 4. Además de su residencia, Vd. ... / Zure bizilekuaz gain, zu...



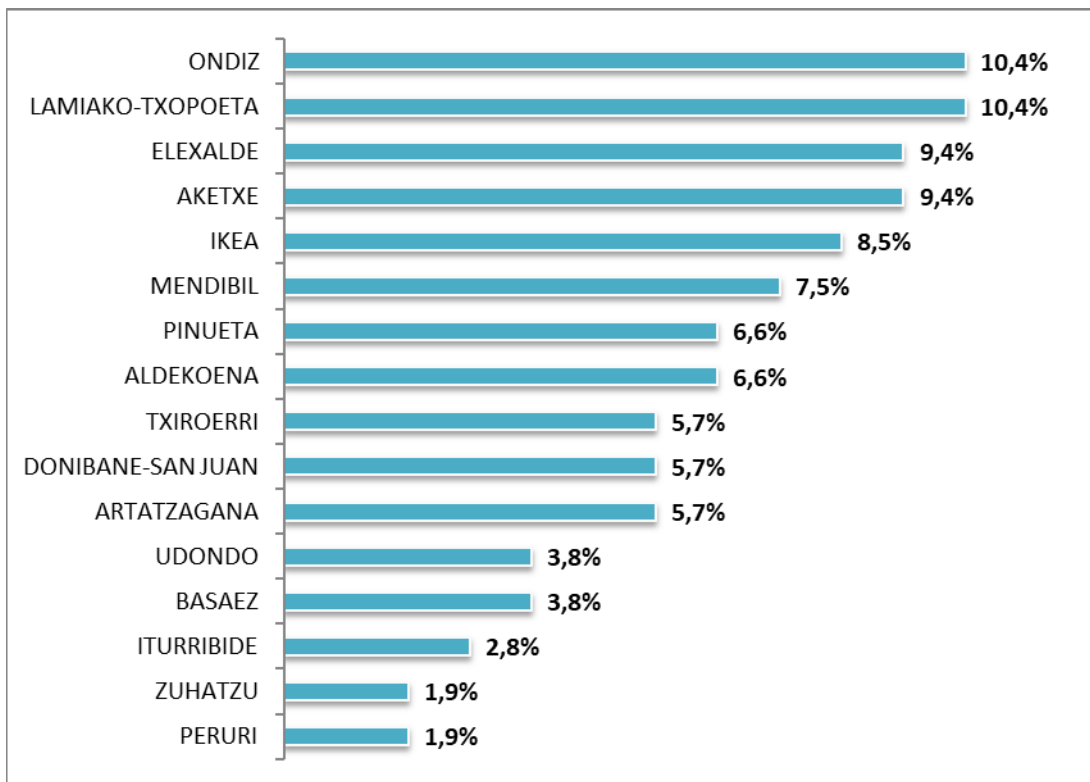
Laginak udalerraren egitura demografikoaren alde egiten du ezarritako irizpideen arabera: emakume gehiago, 45-64 urte bitartekoak, ia laurdenak inkestan euskara erabiltzearen alde egiten dutenak, eta “auzoak” aldagaiari erreparatuta, udalerrian dauden 22 auzoetatik 16tan bizi diren pertsonen hartu dute parte; Lamiako, Ondiz, Elexalde eta Aketxe nabarmendu dira, horiek ere udalerriko biztanle gehien dituztenak.

Azkenik, 4. grafikoak erakusten du parte hartzen duten pertsonen %12,3k udalerrian bertan lan egiten duela, eta %9,4, gutxienez, Leioako elkarte batekoa dela.

La muestra prosigue la estructura demográfica del municipio en los criterios establecidos: ligera mayor presencia de mujeres, del grupo de edad 45-64 años, casi una cuarta parte optando por el uso de euskera en la encuestación, y atendiendo a la variable “barrios”, han participado personas residentes en 16 de los 22 establecidos en el municipio, destacando Lamiako, Ondiz, Elexalde y Aketxe, también de los más poblados del municipio.

Por último, el gráfico 4 muestra que el 12,3% del total de las personas participantes trabaja también en el propio municipio, y un 9,4% pertenece al menos a una asociación de Leioa.

Gráfico 5. Usted reside habitualmente en ... / *Non bizi zara normalean?*



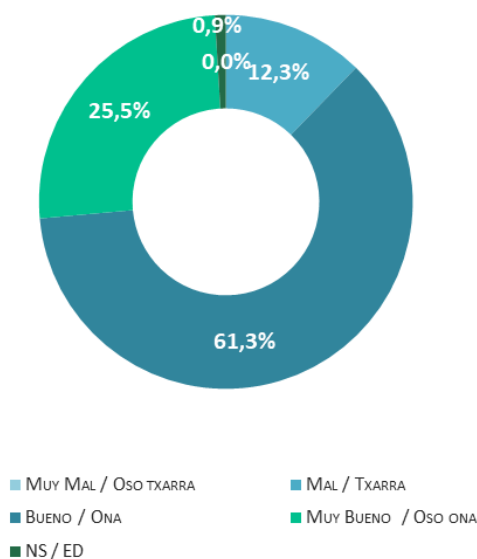


01 Ingurune naturala: Parte-hartzaileen %86,8k uste du udalerriko natur ingurunearen egoera “ona eta oso ona” dela.



01 Medio natural: El 86,8% del total de las personas participantes considera que estado del medio natural en el municipio es “bueno y muy bueno”.

Gráfico 6. ¿Cómo definirías el estado en el que se encuentra el medio natural de Leioa? / Nola definituko zenuke Leioako natura-ingurunea zein egoera?



Hala eta guztiz ere, baieztapen positibo generiko honek sendotasuna galtzen du bi gai hauei dagokienez: alde batetik, lehen sektorerara bideratuta dauden Leioako auzoen kontserbazio-egoera aipatzen denean, % 55,7ren ustez “txarra” eta “oso txarra” delako (7. grafikoa); eta, bestetik, udalerriko ubide hidrikoen kontserbazio-egoera aipatzen denean (itsasadarrak, ibaiak eta errekek), berriz, % 30,2aren ustez “txarra” eta “oso txarra”(8. grafikoa) . Nabarmentzekoa da ia % 20k “ez dakitela” galdera horri erantzuten.

Sin embargo, esta afirmación positiva genérica pierde consistencia en estas dos cuestiones: por un lado, cuando se hace referencia al estado de conservación de los barrios de Leioa más orientados al sector primario, pues el 55,7% lo considera “malo” y “muy malo” (gráfico 7); y, por el otro, cuando se hace referencia al estado de conservación de los cauces hídricos (rías, ríos y arroyos), del municipio, pues el 30,2% también lo considera “malo” y “muy malo” (gráfico 8). Destacar casi el 20% de personas que “No saben” responder a esta pregunta.

Gráfico 7. Los barrios de Santsoena, Sarriena, Santi Mami, Peruri, se han dedicado históricamente a la agricultura y la ganadería. ¿Cómo definirías el estado de conservación de estas zonas rurales? / Santsoena, Sarriena, Santi Mami eta Peruri auzoak nekazaritza eta abeltzaintzan aritu dira historikoki. Nola definituko zenuke landa-eremu horien kontserbazio-egoera?

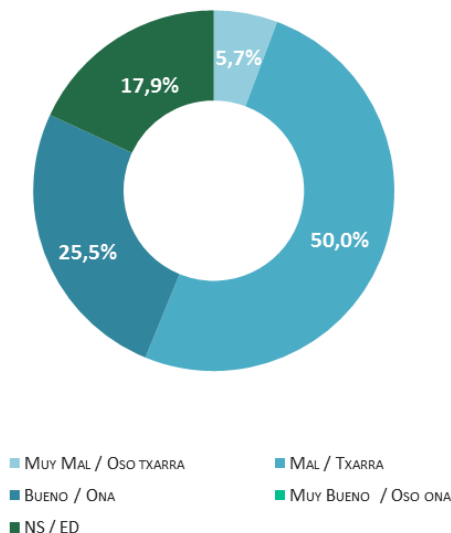
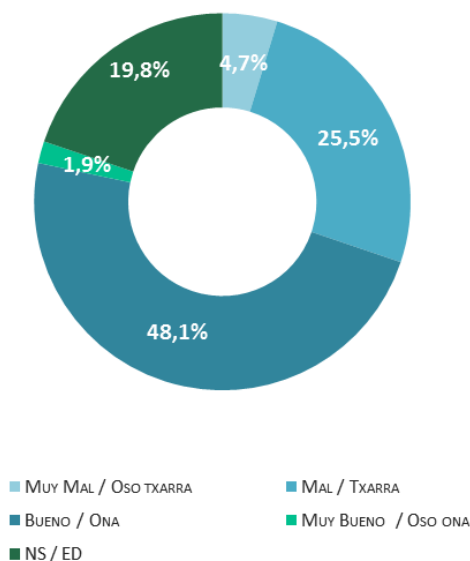


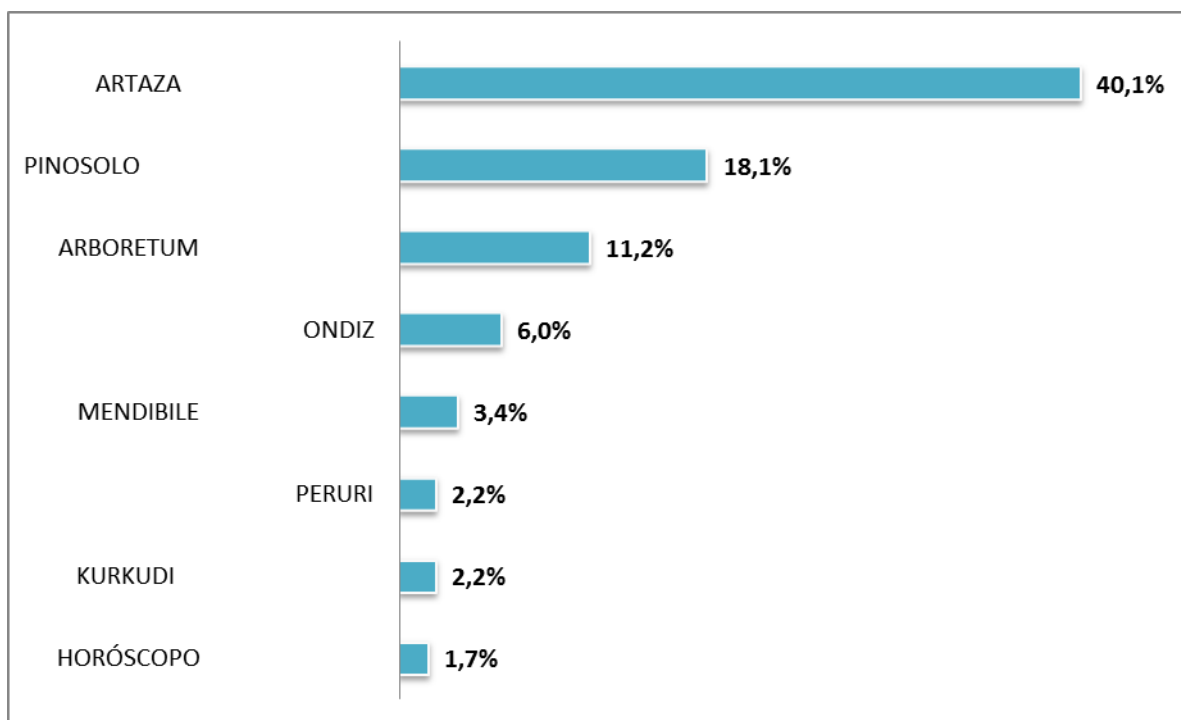
Gráfico 8. En Leioa tenemos tres rías (Udondo, Gobela y Nervión/Ibaizabal) y varios cauces de ríos y arroyos (Landabarri, Errekalde, Mendibile, Pinosolo, etc.), ¿cómo definirías su estado de conservación? / Leioan hiru itsasadar ditugu (Udondo, Gobela eta Nervión/Ibaizabal) eta ibaien eta erreken hainbat ibilgu ditugu (Landabarri, Errekalde, Mendibile, Pinosolo, etab.). Zelan definituko zenuke euren kontserbazio-egoera?



Artaza da, nabarmenki, udalerriko natur gunerik garrantzitsuenak, azterlanean parte hartu dutenen iritziz, eta ondoren Pinosolo, urrutitik.

Artaza es, con claridad, el espacio natural más importante del municipio en opinión de las personas participantes en el estudio, seguido a distancia por Pinosolo.

Gráfico 9. En su opinión, ¿cuáles son los tres espacios naturales más importantes en Leioa? / Zure ustez, zeintzuk dira Leioako hiru naturgune garrantzitsuenak?



02 Mugikortasuna: “Udalerrien arteko mugikortasuna” kontuan hartuta, 10. grafikoan “autoa” da ikerketan parte hartu duten pertsonen garraio bide nagusia (%49,1). Haren atzetik, “metroa” (%34) eta “Bizkaibus” (%17).

“Udalerri barruko mugikortasunak”, ordea, oso emaitza desberdinak izan ditu: “oinetz” (%81,1) eta “bizikleta” (%7,5), bietariko bat ere agertu ezinik aurreko dimentsioan.



02 Movilidad: Atendiendo a la “movilidad intermunicipal”, el gráfico 10 muestra el “coche” es el principal medio de transporte utilizado por parte de las personas participantes en el estudio (49,1%). Tras él, “metro” (34%) y “Bizkaibus” (17%).

Por el contrario, la “movilidad intramunicipal” arroja resultados muy distintos, protagonizada por la opción “a pie” (81,1%), así como por la “bici” (7,5%), ambos no presentes en la otra dimensión.

Gráfico 10. De los siguientes medios de transporte, ¿cuál utilizas habitualmente para trasladarte a otros municipios? / Hurrengo garraiobideetatik, zein erabiltzen duzu normalean beste udalerrri batzuetara joateko?

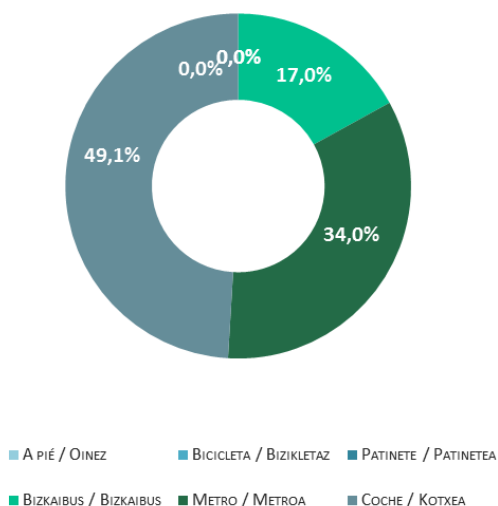
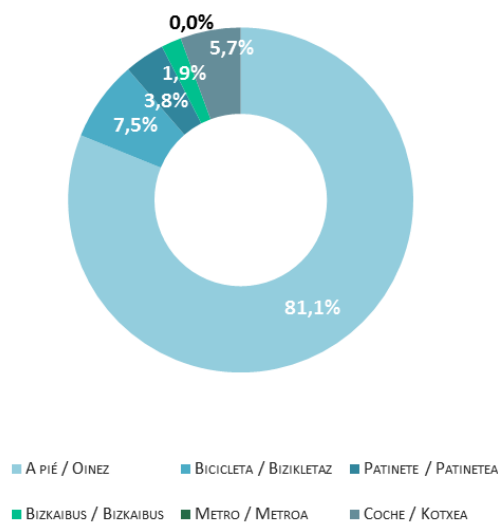


Gráfico 11. ¿Y cuál es tu medio habitual para moverte dentro de Leioa? / Leioan zehar mugitzeko, zein da zure ohiko bidea?



Lamiako, Erdialdea eta Elexalde Leioako hiru (3) auzoak dira zeinetan parte-hartzaileen ustez mugikortasun arloan hobekuntzak egin daitezkeen.

Hurrengo taulari erreparatuz gero, ikusten da udalerriko mugikortasunari dagokionez hobetzeko premia handiena duten zortzi (8) horietako

Lamiako, Centro y Elexalde son las tres (3) zonas del municipio de Leioa que en opinión de las personas participantes en el estudio deben mejorarse en términos de movilidad.

Si atendemos al cuadro se observa cómo cada una de las ocho (8) identificadas como las de

bakoitzak honako hauek eskatzen dituela: Pinueta oinezkoentzat; Lamiako eta Ondiz bizikletan; Peruri eta Sarriena garraio publikoan; Elexalde eta Ikea aparkalekuan; eta, azkenik, Zentroak “metroa” (hurbilago dagoena) aipatzen du “besteak” alderdian.

mayor necesidad de mejora en términos de movilidad del municipio lo requiere en medios concretos: Pinueta en peatonal; Lamiako y Ondiz en bicicleta; Peruri y Sarriena en transporte público, Elexalde e Ikea en aparcamiento, y, por último, Centro recoge necesidades en todos los aspectos, haciendo referencia al “metro” (mayor proximidad al mismo) en la categoría “otros.”

Gráfico 12. Ahora nos gustaría conocer tres (3) zonas del municipio que deben mejorarse en movilidad / Adierazi udaleko zein hiru eremutan hobetu behar den mugikortasuna.

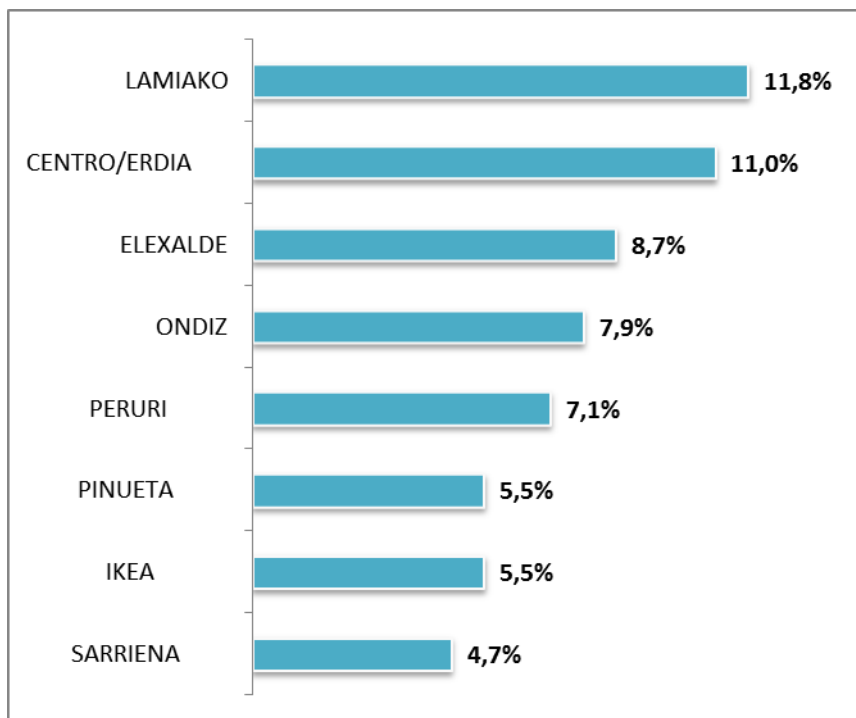


Gráfico 13. Ahora nos gustaría conocer tres (3) zonas del municipio que deben mejorarse en movilidad según necesidades / Adierazi udaleko zein hiru eremutan hobetu behar den mugikortasuna beharren arabera

	Peatonal / Oinez	Bicicleta / Bizikletaz	Transporte Público / Garraio Publikoa	Coche / Kotxean	Aparcamiento / Aparkaleku	Otro / Best
Lamiako	26,7%	60,0%			13,3%	
Centro/Erdia	14,3%	14,3%	7,1%	21,4%	21,4%	21,4%
Elexalde	18,2%	9,1%		27,3%	45,5%	
Ondiz	10,0%	50,0%	20,0%	10,0%		10,0%
Peruri	11,1%		77,8%			11,1%
Pinueta	57,1%	28,6%	14,3%			
Ikea			14,3%		85,7%	
Sarriena	16,7%		66,7%		16,7%	



03 Espazio publikoa: Ezarritako hamazazpi parke publikoren artean, Artaza (%34,9), udalerriko naturagune garrantzitsua da, partaideek gehien erabiltzen

duena.

Distantzia adierazgarrian dago Ondizko parke publikoa, eta erabiltzen ez diren udalerriko beste parke batzuk ere identifikatzen dira.

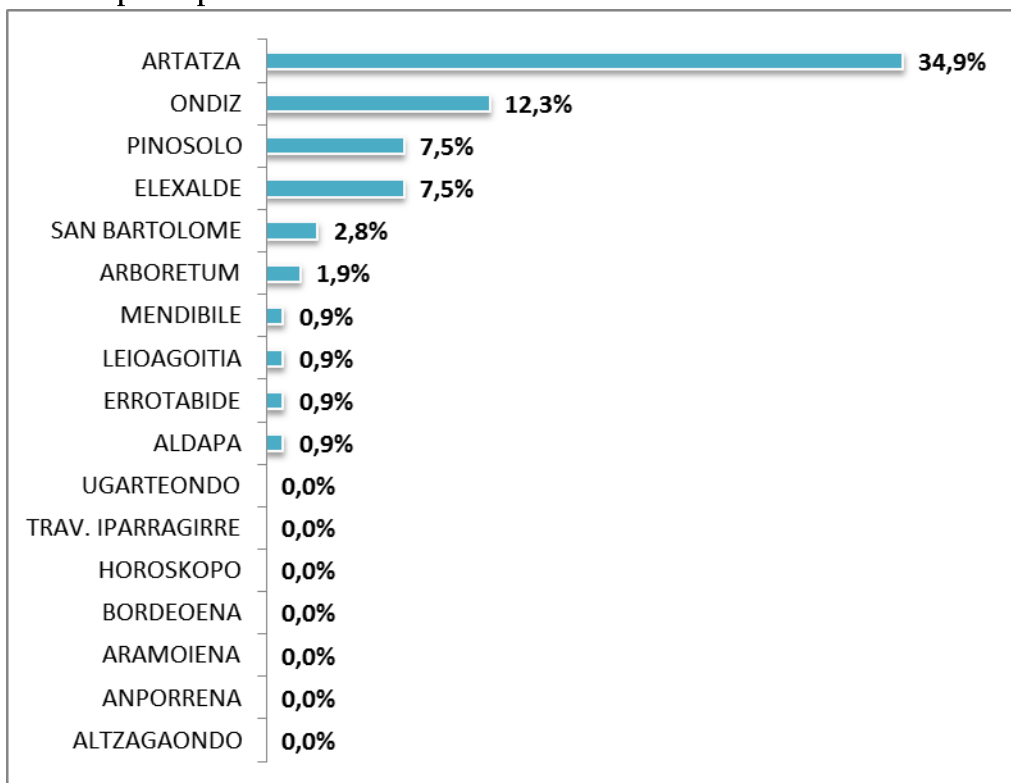


03 Espacio público: De la relación de diecisiete parques públicos establecidos, Artaza (34,9%), considerado el espacio natural más

importante del municipio, es el más utilizado por las personas participantes.

A una distancia significativa se sitúa el parque público de Ondiz, identificándose, igualmente, otros parques del municipio que no son utilizados.

Gráfico 14. Indica cuál es el parque público que más utilizas. / Adierazi zein den gehien erabiltzen duzun parke publikoa.



15. grafikoan adierazten denez, 10etik 8k (%80,2) 5-15 minutu arteko parke publikoa du etxetik oinez.

El gráfico 15 muestra que 8 de cada 10 (80,2%) tiene un parque público entre 5-15 minutos a pie de su vivienda.

Era berean (16. grafikoa), 10 minututik ia 7k (%69,8) 5-15 minutu ditu etxetik oinez elkartzeko eta harremanak izateko erabiltzen den espazio publikoa (kalea, plaza...).

De igual modo (gráfico 16), casi 7 de cada 10 (69,8%) tiene entre 5-15 minutos a pie de su vivienda el espacio público (calle, plaza, ...) en la que suele juntarse, relacionarse.

Gráfico 15. A pié, ¿qué distancia hay desde tu casa hasta el parque más cercano? / Zer distantzia dago, oinez, zure etxetik hurbilen dagoen parkera?

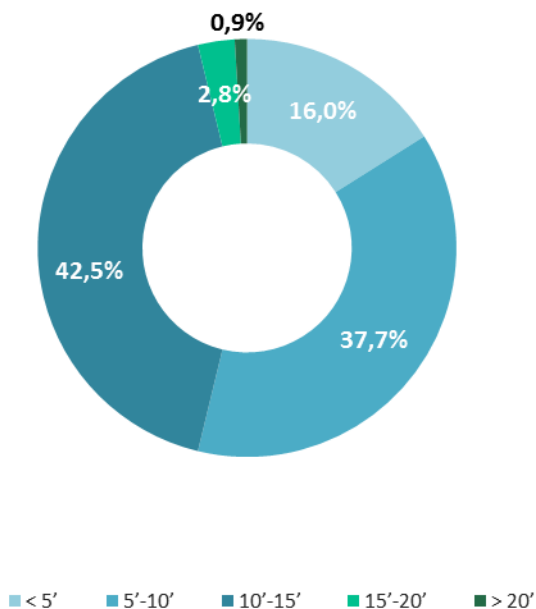
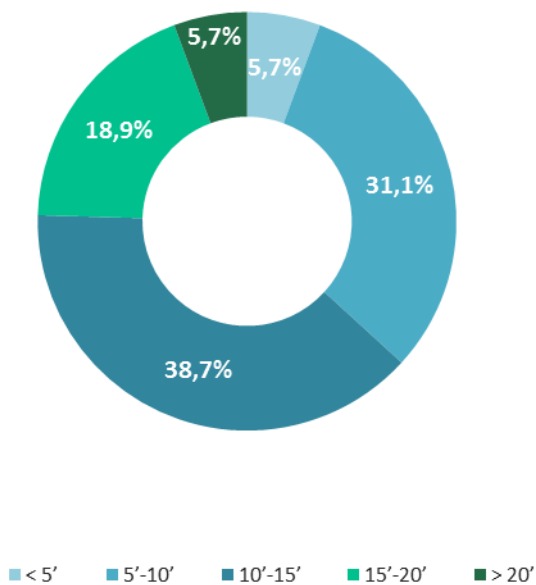


Gráfico 16. ¿Qué distancia hay, a pie, desde tu domicilio hasta esa calle/plaza donde sueles juntarte con amistades y familiares? / Zer distantzia dago, oinez, etxetik lagunekin eta senideekin elkartzeko zaren kale/plaza horretara?



Azterketan parte hartu duten 2 pertsonatik batek baino gehiagok (%51,9) esan du HAPO berriak

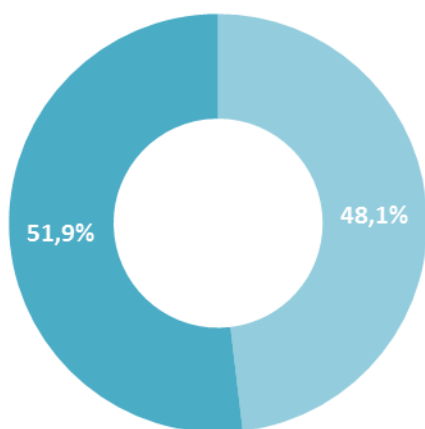
Algo más de 1 de cada 2 personas participantes en el estudio (51,9%) afirma que le gustaría el nuevo PGOU previese un nuevo parque

parke publiko berri bat egitea gustatuko litzaiokeela udalerrian.

HAPOn parke publiko berri bat egitea gustatuko litzaikeen pertsonen artean, Pinueta eta Udondo dira erantzun gehien jaso dituzten auzoak.

Era berean, % 45,3k uste du HAPO berriak beste plaza/kale bat aurreikusten duela udalerrian. HAPO berriak kale/plazaren bat hobetzea nahiko luketen pertsonen artean, Pinocho, Pinueta eta Kandela Zubieta dira erantzun nagusiak.

Gráfico 17. ¿Hay algún barrio en que te gustaría que el Plan General previese un nuevo parque público? / Ba al dago Plan Orokorrek parke publiko berri bat aurreikustea gustatuko litzaiukeen auzorik?



■ Sí / Bai

■ No / Ez

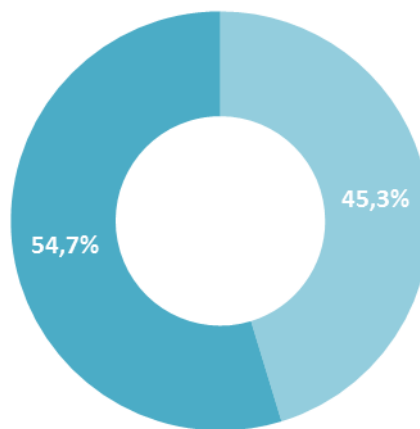


05 Etxebizitza: Emaizten arabera, “berdinketa tekniko” dago aztergai dugun ikerketan parte hartu duten pertsonen artean (%44,3), udalerriko etxebizitza-eskaeraren estaldurari dagokionez, HAPOren bidez 1.550 etxebizitza gehiago eraikita (845 etxebizitza

público en el municipio. Entre las personas que les gustaría un nuevo parque público en el marco del PGOU, Pinueta y Udondo son los barrios que concentran las mayores respuestas.

De igual modo, el 45,3% considera que el nuevo PGOU previese una nueva plaza/calle en el municipio. Entre las personas que les gustaría que el nuevo PGOU mejorase alguna calle/plaza, Pinocho, Pinueta y Kandela Zubieta son las que concentran las mayores respuestas.

Gráfico 18. ¿Hay alguna calle/plaza que te gustaría que el Plan General mejorase? / Ba al dago Plan Orokorrek hobetzea gustatuko litzaiukeen kalerik edo plazarik?



■ Sí / Bai

■ No / Ez

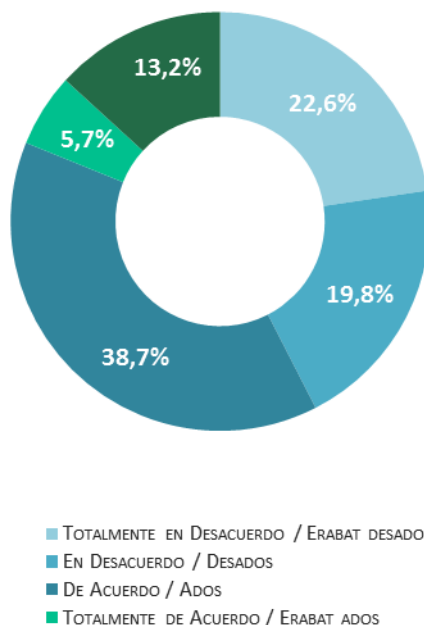


04 Vivienda: Los resultados muestran un “empate técnico” entre el colectivo de personas participantes en el estudio que se muestra “de acuerdo y totalmente de acuerdo” (44,3%) respecto a la cobertura de la demanda de vivienda en el

libre eta 705 etxebizitza babestu); %42,5, berriz, “erabat desados eta desados”.

municipio con la construcción de unas 1.550 viviendas más (845 libres y 705 protegidas) a través del PGOU, frente al 42,5% “totalmente en desacuerdo y en desacuerdo” con esta previsión.

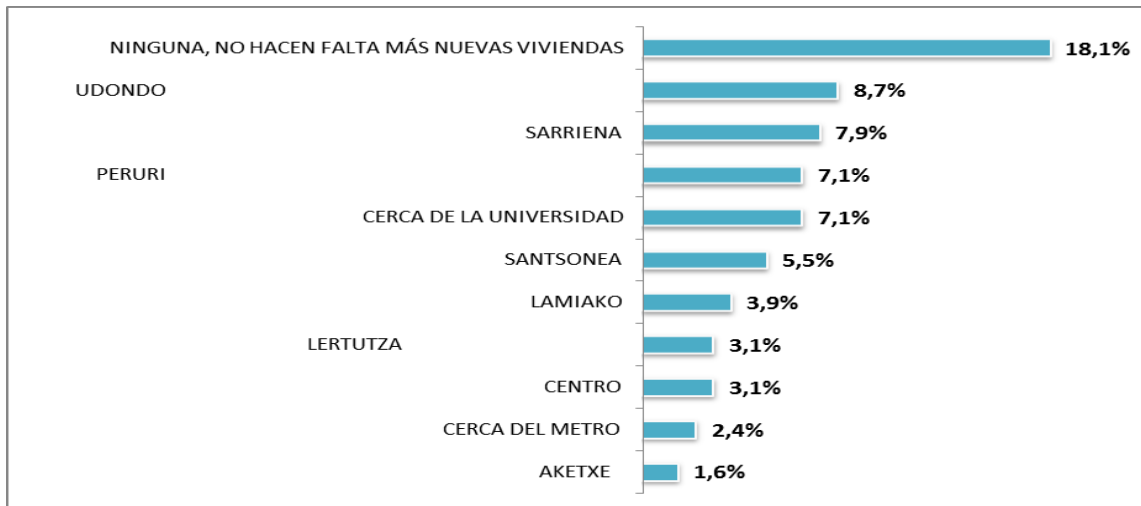
Gráfico 19. En los últimos 20 años se han construido en Leioa 3.400 viviendas. Según el PGOU actual se pueden construir unas 1.550 viviendas más (845 libres y 705 protegidas). ¿Lo consideras adecuado para cubrir la demanda de vivienda en Leioa? / Azken 20 urteetan 3.400 etxebizitza eraiki dira Leioan. HAPOn arabera, 1.550 etxebizitza gehiago eraiki daitezke (845 libre eta 705 babestuak). Egokia iruditzen al zaizu Leioako etxebizitza-eskaerari erantzuteko?



Ildo horretatik, 20. grafikoan ikus daitekeenez, HAPOn etxebizitza berriak eraikitzeke aurreikuspenari dagokionez, parte hartzen duten pertsona gehienek uste dutena “etxebizitza horiek ez eraikitzea” da (%18,1)

En esta línea, el gráfico 20 permite constatar que la opinión mayoritaria de las personas participantes en cuanto a la previsión de construcción de nuevas viviendas en el PGOU es la “no construcción de las mismas” (18,1%)

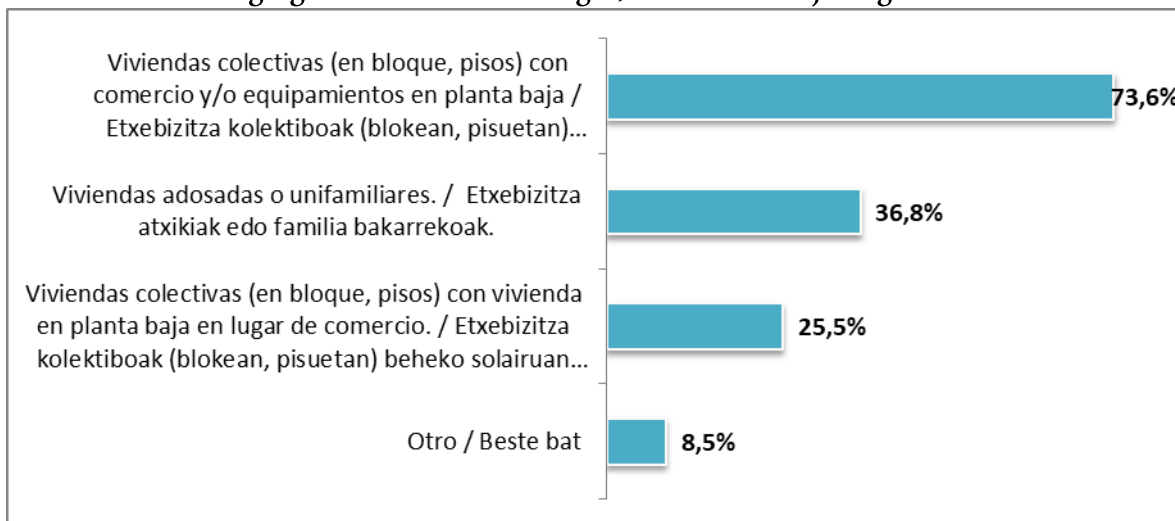
Gráfico 20. ¿En caso de que el nuevo PGOU prevea nuevas viviendas, ¿en qué tres zonas crees que debieran construirse? / HAPO berriak etxebizitza berriak aurreikusiz gero, zure ustez, zein hiru eremutan eraiki beharko liratekeen?



Desberdintasunak desagertu egiten dira parte hartzen duten pertsonen erabakitzen dutenean “etxebizitza kolektiboek, blokean, etxebizitzetan, saltokiekin eta/edo ekipamenduekin beheko solairuan” Leioako udalerría atseginagoa, dinamikoagoa eta iraunkorragoa izango litzatekeela (%73,6)

Las diferencias desaparecen cuando las personas participantes deciden que las “viviendas colectivas, en bloque, pisos, con comercios y/o equipamientos en la planta baja” constituyen el modelo de edificio que haría de Leioa un municipio más amable, dinámico y sostenible (73,6%)

Gráfico 21. ¿Qué tipo de edificio haría de Leioa una ciudad amable, dinámica y sostenible? / Zer eraikin motak egingo luke Leioa hiri atsegin, dinamiko eta jasangarria?



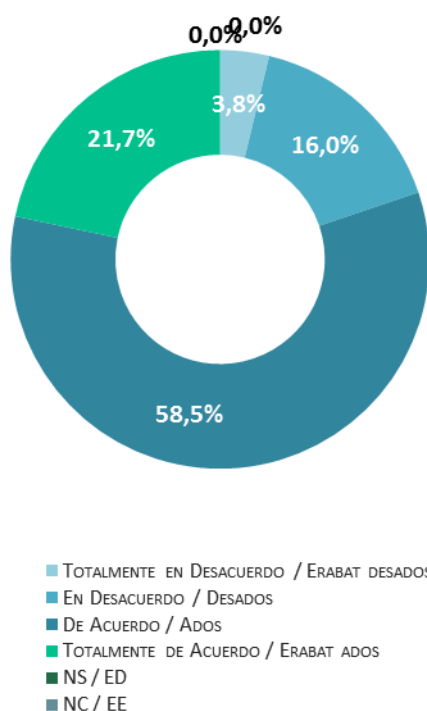


05 Jarduera ekonomikoa: Parte-hartzaileen %80,2k uste du udalerrian nahikoa merkataritza-eta zerbitzu-eskaintza dagoela.



05 Actividad económica: El 80,2% de las personas participantes considera que el municipio cuenta con una oferta suficiente de comercio y servicios.

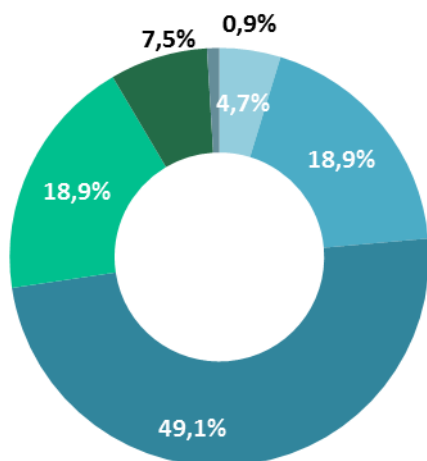
Gráfico 22. Leioa cuenta con una oferta suficiente de comercio y servicios. / Leioak merkataritza- eta zerbitzu-eskaintza nahikoa du.



Udalerrian bertako jarduera babesteari dagokionez, 23. eta 24. grafikoek agerian uzten dute HAPO berriak industria- eta zerbitzu-jarduerak instalatzeko lurzorua gordetzean parte-hartzaileen artean adostasun handia dagoela (%67,9 “ados eta erabat ados”), bai eta, are gehiago, lehen sektoreko jarduerari dagokienez ere (%97,2 “ados eta erabat ados”).

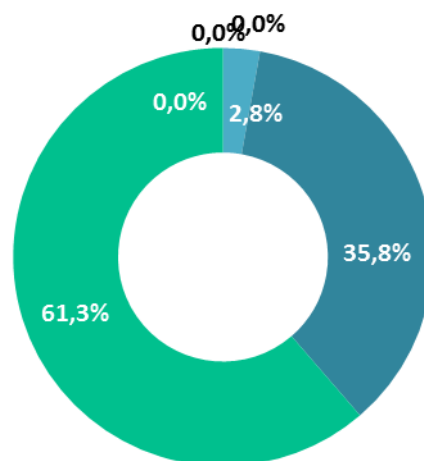
En esta línea de preservación de la actividad en el propio municipio, los gráficos 23 y 24 evidencian el elevado consenso existente entre las personas participantes a la hora de que el nuevo PGOU reserve suelo para la instalación de actividades industriales y de servicios (67,9% “de acuerdo y totalmente de acuerdo”), así como, y aún más, respecto a actividades del sector primario (97,2% “de acuerdo y totalmente de acuerdo”).

Gráfico 23. Es positivo que el nuevo PGOU reserve suelo para instalar industrias, comercios y empresas de servicios. / Postiboa da HAPO berriak lurzorua gordetzea industriak, saltokiak eta zerbitzu-enpresak instalatzeko.



- TOTALMENTE EN DESACUERDO / ERABAT DESADOS
- EN DESACUERDO / DESADOS
- DE ACUERDO / ADOS
- TOTALMENTE DE ACUERDO / ERABAT ADOS
- NS / ED
- NC / EE

Gráfico 24. El nuevo PGOU debería de dar prioridad a las actividades relacionadas con la agricultura y ganadería. / HAPO berriak lehentasuna eman beharko lieke nekazaritzarekin eta abeltzaintzarekin lotutako jardueri



- TOTALMENTE EN DESACUERDO / ERABAT DESADOS
- EN DESACUERDO / DESADOS
- DE ACUERDO / ADOS
- TOTALMENTE DE ACUERDO / ERABAT ADOS
- NS / ED
- NC / EE



06 Ekipamenduak: Udalerriko hornikuntzari dagokienez, parte-hartzaileak “ados eta erabat ados” daude “hezkuntza” (%95,3), “gizarte eta kultura” (%93,4) eta “kirol” (%87,7) arloetan ekipamendu horiek nahikoak direlako. Hala ere, premia handiagoak dituzte ekipamendu “osasungarri” (%41,5) eta “asistentzialetan” (%49,1).



06 Equipamientos: En términos de equipamientos del municipio, las personas participantes se muestra “de acuerdo y totalmente de acuerdo” respecto a la suficiencia de los mismos en los ámbitos “educativo” (95,3%), “sociocultural” (93,4%) y “deportivo” (87,7%). Sin embargo, manifiestan mayores necesidades en los equipamientos “sanitarios” (41,5%) y “asistenciales” (49,1%)

Gráfico 25. Suficientes equipamientos educativos / hezku Gráfico 21. Suficientes equipamientos educativos / hezkuntza- ekipamendu nahikoak ditu ntza-ekipamendu nahikoak ditu

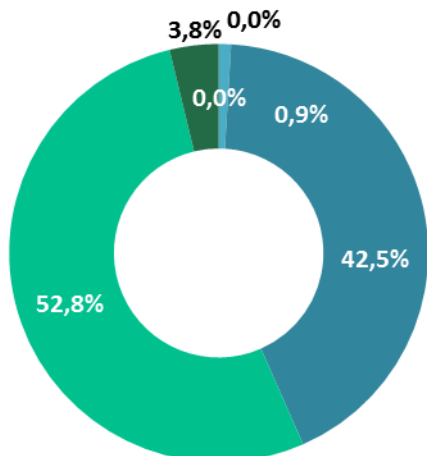


Gráfico 26. Suficientes equipamientos sanitarios (ambulatorios). / osasun- ekipamendu nahikoak ditu.

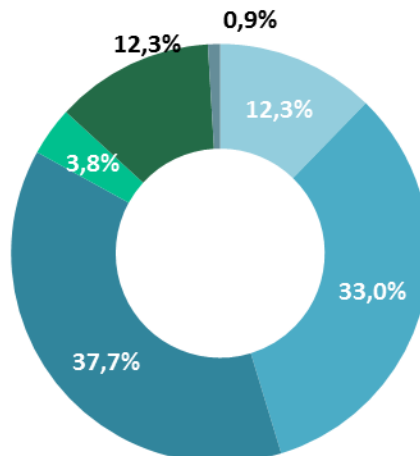


Gráfico 27. Suficientes equipamientos asistenciales (residencias de mayores, centros de día, etc). / Laguntza-ekipamendu nahikoak ditu (adinekoen egoitzak, egunek zentroak...).

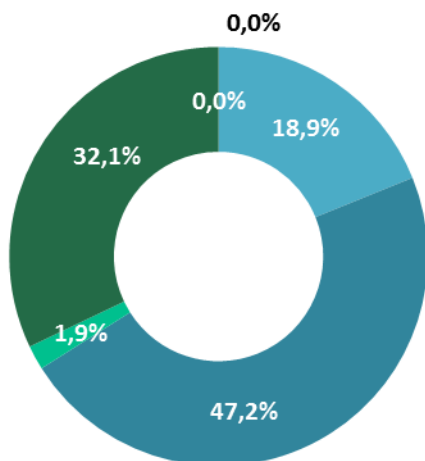


Gráfico 28. Suficientes equipamientos socioculturales (Kultur etxea, biblioteca...). / Ekipamendu soziokultural nahikoak ditu (Kultur etxea, liburutegia).

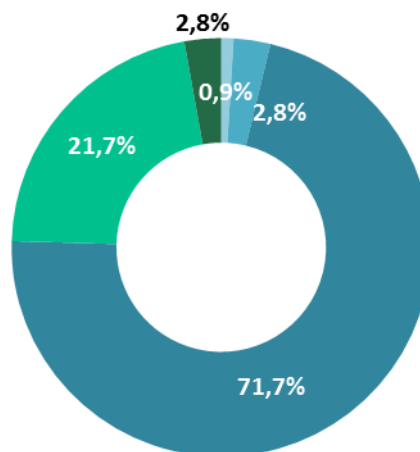
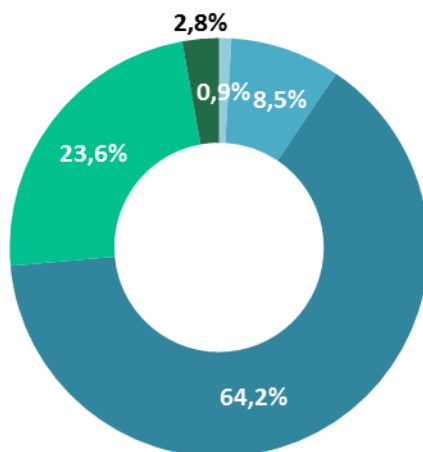


Gráfico 29. Suficientes equipamientos deportivos. / Kirol-ekipamendu nahikoak ditu.



- TOTALMENTE EN DESACUERDO / ERABAT DESADOS
- EN DESACUERDO / DESADOS
- DE ACUERDO / ADOS
- TOTALMENTE DE ACUERDO / ERABAT ADOS
- NS / ED
- NC / EE



07 Ondarea: Parte-hartzaileen 10etik 6k (% 65,1) ez du uste HAPO berriak eraikin edo espazioren bat babestu behar duenik bere balio historiko,

artistiko, kultural, arkitektoniko eta/edo industrialagatik.

HAPO berriak ondarearen bat babestea gustatuko litzaieken pertsonen artean, Artaza Jauregia, Mendibile Jauregia, Ondizko Dorrea eta dauden elizak eta ermitak aipatzen dira

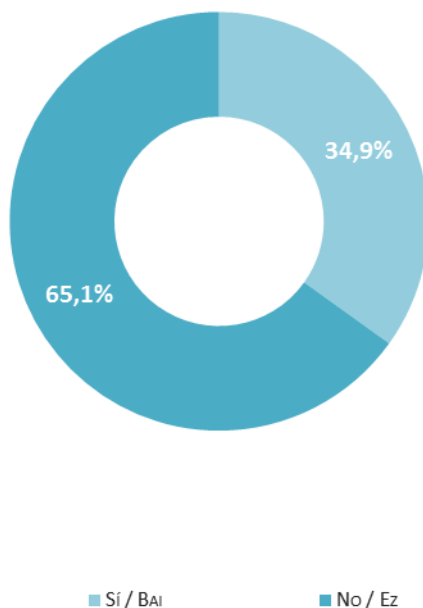


07 Patrimonio: 6 de cada 10 (65,1%) de las personas participantes no considera que el nuevo PGOU deba proteger algún edificio o espacio por su

valor histórico, artístico, cultural, arquitectónico, y/o industrial.

Entre las personas que les gustaría que el nuevo PGOU protegiese algún patrimonio, se hace referencia al Palacio Artaza, al Palacio Mendibile, a la Torre de Ondiz, así como a las iglesias y ermitas existentes.

Gráfico 30. ¿Consideras que el nuevo PGOU debe proteger algún edificio o espacio por su valor histórico / artístico / cultural / arquitectónico / industrial? / Uste duzu HAPO berriak eraikin edo espazioren bat babestu behar duela bere balio historiko/artistiko/kultural/arkitektoniko/industrialagatik?



08 Jasangarritasuna eta Klima Aldaketa: Parte-hartzaileek HAPO berritik bultzatzeko duten erronka nagusia, Leioa iraunkorragoa lortzeko eta klima-aldaketaren

aurkako borrokan laguntzeko “oinezkoen mugikortasuna sustatzea” da.

Horien ondoren, nabarmentzekoa da, halaber, “lehendik dauden eraikinen energia-eraginkortasun handiagoa” eta “autoko mugikortasuna murriztea”, erronka nagusiari estu lotuta dagoena.

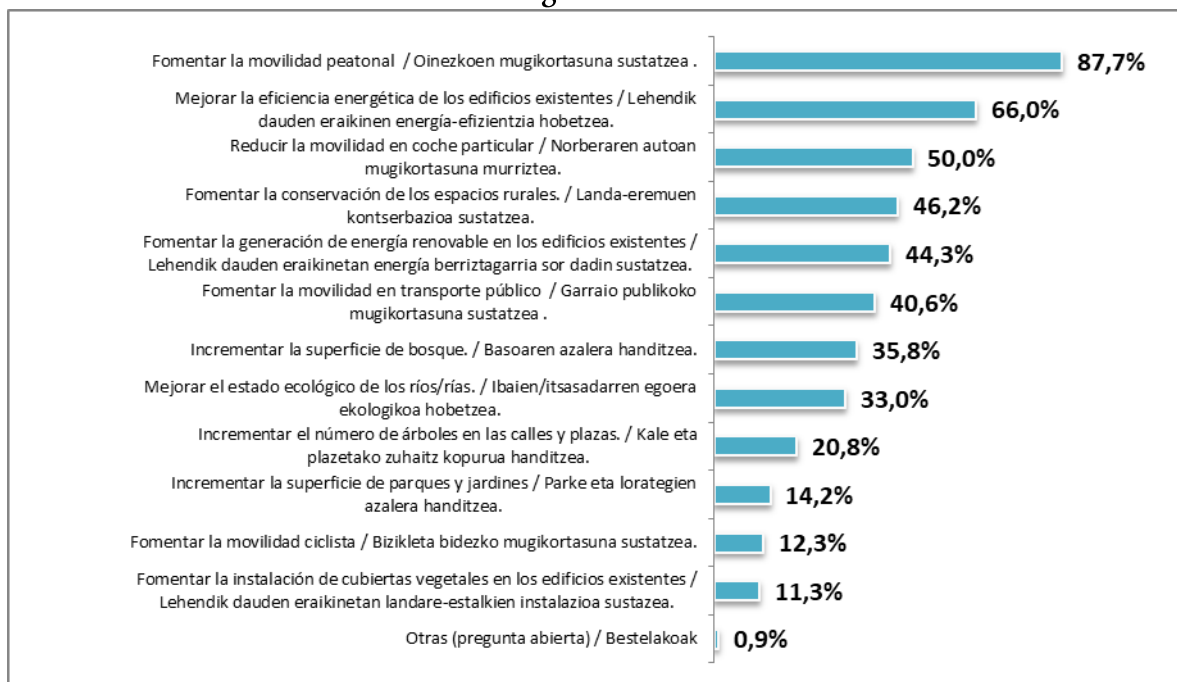


08 Sostenibilidad y cambio climático: “Fomentar la movilidad peatonal” es el principal reto que las personas participantes consideran más

importante para su impulso desde el nuevo PGOU para lograr una Leioa más sostenible y ayudar en la lucha contra el cambio climático.

Tras ellos, destacar igualmente lograr una “mayor eficiencia energética de los edificios existentes” y “reducir la movilidad en coche”, íntimamente ligado al principal reto.

Gráfico 31. Elige un máximo de 5 retos se deberían impulsar desde el nuevo PGOU para lograr un Leioa más sostenible y ayudar en la lucha contra el cambio climático. / Aukeratu gehienez 5 erronka HAPO berritik bultzatu beharko liratekeenak Leioa iraunkorragoa lortzeko eta klima-aldaketaren aurkako borrokan laguntzeko.

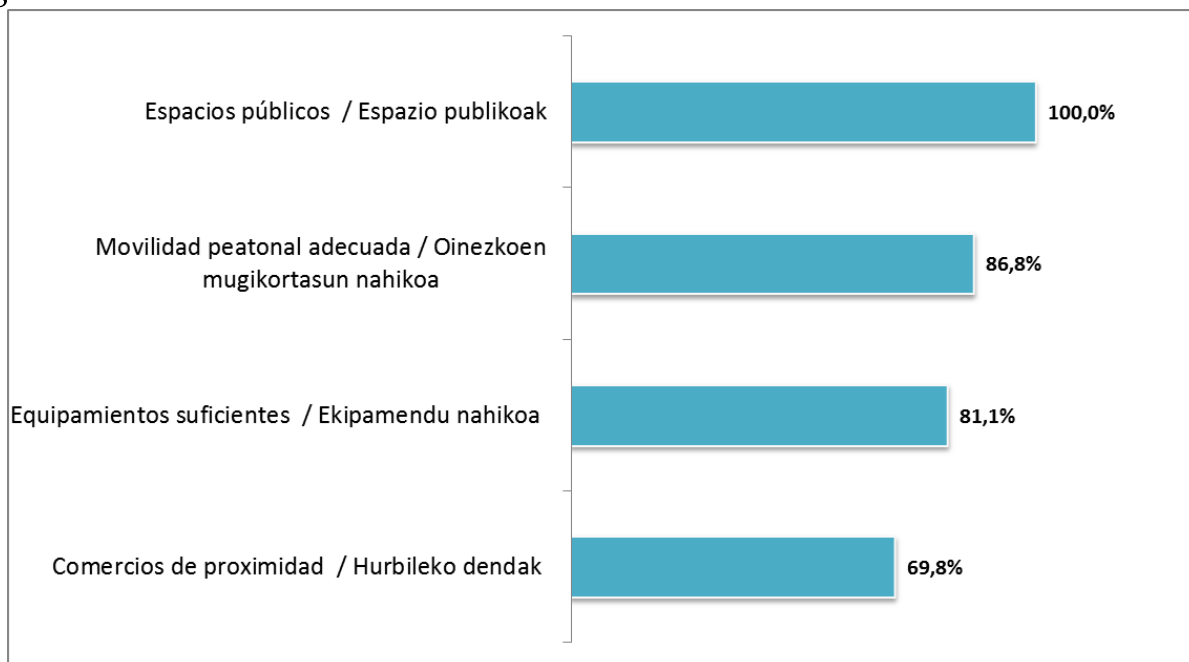


09 Inklusibitatea eta Osasuna: Oro har, parte-hartzaileek uste dute udalerriak badituela eguneroko bizitza asebetetzen duten espazio eta baliabide nahikoak. Hala, guztiak uste dute nahikoa “espazio publiko” daudela, eta “hurbileko dendak” direla portzentaia erlatibo txikiena duten eremuak.



09 Inclusividad y Salud: En términos generales, las personas participantes consideran que el municipio cuenta con los espacios y recursos suficientes que satisfacen su vida cotidiana, diaria. Así, la totalidad de los mismos considera que cuenta con “espacios públicos” suficientes, siendo los “comercios de proximidad” el ámbito que recoge menor porcentaje relativos

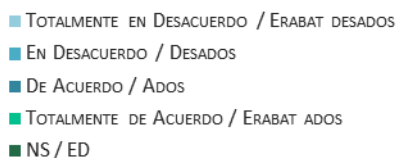
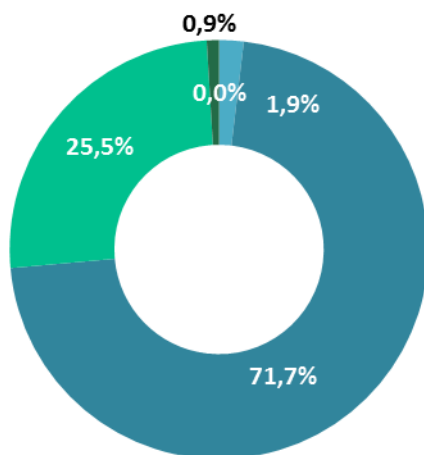
Gráfico 32. ¿Consideras que Leioa cuenta actualmente con los suficientes espacios que satisfacen las necesidades cotidianas y faciliten una vida de proximidad? / Zure ustez, Leioak eguneroko beharrak asetzeko eta hurbileko bizitza errazteko behar adina espazio ditu gaur egun?



Azterketan parte hartzen duten herritarrek udalerriko eguneroko bizitzan duten asebetetzearen adierazle hori indartu egiten da 33. grafikoan; izan ere, totalaren %97,3 “adostas eta erabat adostas” dago Leioa udalerrira osasuntsua dela, berdeguneak dituela eta mugikortasun aktiboa sustatzen duela

Este elevado indicador de satisfacción en la vida cotidiana del municipio por parte de las personas residentes participantes en el estudio se refuerza en el gráfico 33 pues el 97,3% del total se muestra “de acuerdo y totalmente de acuerdo” respecto a que Leioa es un municipio saludable, que cuenta con espacios verdes y fomenta la movilidad activa.

Gráfico 33. Crees que Leioa es un municipio saludable, en cuanto a espacios verdes para el paseo y el disfrute de la naturaleza, y fomento de la movilidad activa (no motorizada)? / Uste duzu Leioa udalerrira osasungarria dela, paseatzeko eta naturaz gozatzeko berdeguneei dagokienez eta mugikortasun aktiboa (ez motorizatua) errazteari dagokionez?



TAULA ETA GRAFIKOEN AURKIBIDEA

ÍNDICE DE TABLAS Y GRÁFICOS

Gráfico 1. ¿Prefiere contestar la encuesta en euskera o en castellano? / Nahiago al duzu inkesta euskeraz ala erderaz erantzun?.

Gráfico 2. Sexo / Sexua.

Gráfico 3. Edad / Adina.

Gráfico 4. Además de su residencia, Vd. / ... Zure bizilekuaz gain, zu... ¡Error! Marcador no definido.

Gráfico 5. Usted reside habitualmente en ... / Non bizi zara normalean?

Gráfico 6. ¿Cómo definirías el estado en el que se encuentra el medio natural de Leioa? / Nola definituko zenuke Leioako natura-ingurunea zein egoera?

Gráfico 7. Los barrios de Santsoena, Sarriena, Santi Mami, Peruri, se han dedicado históricamente a la agricultura y la ganadería. ¿Cómo definirías el estado de conservación de estas zonas rurales? / Santsoena, Sarriena, Santi Mami eta Peruri auzoak nekazaritza eta abeltzaintzan aritu dira historikoki. Nola definituko zenuke landa-eremu horien kontserbazio-egoera?

Gráfico 8. En Leioa tenemos tres rías (Udondo, Gobela y Nervión/Ibaizabal) y varios cauces de ríos y arroyos (Landabarri, Errekalde, Mendibile, Pinosolo, etc.), ¿cómo definirías su estado de conservación? / Leioan hiru itsasadar ditugu (Udondo, Gobela eta Nervión/Ibaizabal) eta ibaien eta

erreken hainbat ibilgu ditugu (Landabari, Errekalde, Mendibile, Pinosolo, etab.). Zelan definituko zenuke euren kontserbazio-egoera?

Gráfico 9. En su opinión, ¿cuáles son los tres espacios naturales más importantes en Leioa? / Zure ustez, zeintzuk dira Leioako hiru naturgune garrantzitsuenak?

Gráfico 10. De los siguientes medios de transporte, ¿cuál utilizas habitualmente para trasladarte a otros municipios? / Hurrengo garraiobideetatik, zein erabiltzen duzu normalean beste udalerrri batzuetara joateko?

Gráfico 11. ¿Y cuál es tu medio habitual para moverte dentro de Leioa? / Leioan zehar mugitzeko, zein da zure ohiko bidea?

Gráfico 12. Ahora nos gustaría conocer tres (3) zonas del municipio que deben mejorarse en movilidad / Adierazi udaleko zein hiru eremutan hobetu behar den mugikortasuna.

Gráfico 13. Ahora nos gustaría conocer tres (3) zonas del municipio que deben mejorarse en movilidad según necesidades / Adierazi udaleko zein hiru eremutan hobetu behar den mugikortasuna beharren arabera

Gráfico 14. Indica cuál es el parque público que más utilizas. / Adierazi zein den gehien erabiltzen duzun parke publikoa.

Gráfico 15. A pie, ¿qué distancia hay desde tu casa hasta el parque más cercano? / Zer distantzia dago, oinez, zure etxetik hurbilen dagoen parkera?

Gráfico 16. ¿Qué distancia hay, a pie, desde tu domicilio hasta esa calle/plaza donde sueles juntarte con amistades y familiares? / Zer distantzia dago, oinez, etxetik lagunekin eta senideekin elkartzen zaren kale/plaza horretara?

Gráfico 17. ¿Hay algún barrio en que te gustaría que el Plan General previese un nuevo parque público? / Ba al dago Plan Orokorrak parke publiko berri bat aurreikustea gustatuko litzaizukeen auzorik?

Gráfico 18. ¿Hay alguna calle/plaza que te gustaría que el Plan General mejorase? / Ba al dago Plan Orokorrak hobetzea gustatuko litzaizukeen kalerik edo plazarik?

Gráfico 19. En los últimos 20 años se han construido en Leioa 3.400 viviendas. Según el PGOU actual se pueden construir unas 1.550 viviendas más (845 libres y 705 protegidas). ¿Lo consideras adecuado para cubrir la demanda de vivienda en Leioa? / Azken 20 urteetan 3.400 etxebizitza eraiki dira Leioan. HAPoren arabera, 1.550 etxebizitza gehiago eraiki daitezke (845 libre eta 705 babestuak). Egokia iruditzen al zaizu Leioako etxebizitza-eskaerari erantzuteko?

Gráfico 20. ¿En caso de que el nuevo PGOU prevea nuevas viviendas, ¿en qué tres zonas crees que debieran construirse? / HAPo berriak etxebizitza berriak aurreikusiz gero, zure ustez, zein hiru eremutan eraiki beharko lirakeen?

Gráfico 21. ¿Qué tipo de edificio haría de Leioa una ciudad amable, dinámica y sostenible? / Zer eraikin motak egingo luke Leioa hiri atsegín, dinamiko eta jasangarria?

Gráfico 22. Leioa cuenta con una oferta suficiente de comercio y servicios. / Leioak merkataritza-eta zerbitzu-eskaintza nahikoa du.

Gráfico 23. Es positivo que el nuevo PGOU reserve suelo para instalar industrias, comercios y empresas de servicios. / Postiboa da HAPO berriak lurzorua gordetzea industriak, saltokiak eta zerbitzu-entresak instalatzeko.

Gráfico 24. El nuevo PGOU debería de dar prioridad a las actividades relacionadas con la agricultura y ganadería. / HAPO berriak lehentasuna eman beharko lieke nekazaritzarekin eta abeltzaintzarekin lotutako jardueri

Gráfico 25. Suficientes equipamientos educativos / hezkuntza-ekipamendu nahikoak ditu

Gráfico 26. Suficientes equipamientos sanitarios (ambulatorios). / osasun-ekipamendu nahikoak ditu .

Gráfico 27. Suficientes equipamientos asistenciales (residencias de mayores, centros de día, etc). / Laguntza-ekipamendu nahikoak ditu (adinekoen egoitzak, egunek zentroak...).

Gráfico 28. Suficientes equipamientos socioculturales (Kultur etxea, biblioteca...). / Ekipamendu soziokultural nahikoak ditu (Kultur etxea, liburutegia).

Gráfico 29. Suficientes equipamientos deportivos. / Kirol-ekipamendu nahikoak ditu.

Gráfico 30. ¿Consideras que el nuevo PGOU debe proteger algún edificio o espacio por su valor histórico / artístico / cultural / arquitectónico / industrial? / Uste duzu HAPO berriak eraikin edo espazioren bat babestu behar duela bere balio hisotiko/artistiko/kultural/arkitektoniko/industrialagatik?

Gráfico 31. Elige un máximo de 5 retos se deberían impulsar desde el nuevo PGOU para lograr un Leioa más sostenible y ayudar en la lucha contra el cambio climático. / Aukeratu gehienez 5 erronka HAPO berritik bultzatu beharko lirakekeenak Leioa iraunkorragoa lortzeko eta klima-aldaketaren aurkako borrokan laguntzeko.

Gráfico 32. ¿Consideras que Leioa cuenta actualmente con los suficientes espacios que satisfacen las necesidades cotidianas y faciliten una vida de proximidad? / Zure ustez, Leioak eguneroko beharrak asetzeko eta hurbileko bizitza errazteko behar adina espazio ditu gaur egun?

Gráfico 33. ¿Crees que Leioa es un municipio saludable, en cuanto a espacios verdes para el paseo y el disfrute de la naturaleza, y fomento de la movilidad activa (no motorizada)? / Uste duzu Leioa udalerrri osasungarria dela, paseatzeko eta naturaz gozatzeko berdeguneei dagokienez eta mugikortasun aktiboa (ez motorizatua) errazteari dagokienez?

ERABILITAKO GALDETEGIA

CUESTIONARIO UTILIZADO

Buenos días/buenas tardes, me llamo_____.

Leioa acaba de empezar la revisión de su PGOU, que, una vez aprobado, sustituirá al PGOU actual, que tiene más de 20 años (es de 1999).

Nos encontramos actualmente en la fase de diagnóstico, en la que es importante conocer las opiniones de la ciudadanía de Leioa. Le ruego que nos atienda tan sólo 5' minutos.

*Sus datos personales no serán incorporados a ningún fichero y sus respuestas serán tratadas en todo momento a nivel agregado para asegurar la confidencialidad de acuerdo con la Ley de Protección de Datos. ¿Da su consentimiento? - Sí 1 ; -No 2 → **FIN DE CUESTIONARIO (Muchas gracias)***

1. ¿Prefiere contestar la encuesta en euskera o en castellano?
 - Castellano 1
 - Euskera 2
 -

2. Usted reside habitualmente en ...

- Aketxe	1		- Iturribide	9	- Santsoena	17
- Aldekoena	2		- Lamiako-Txopoeta	10	- Sarriena	18
- Artatzagana	3		- Lertutze	11	- Telleria	19
- Basaez	4		- Mendibil	12	- Txiroerri	20
- Donibane-San Juan	5		- Ondiz	13	- Udondo	21
- Elexalde	6		- Peruri	14	- Zuhatzu	22
- Ibaiondo-Santa Ana	7		- Pinueta	15		
- Ikea	8		- Santi Mami	16		

[PROGRAMACIÓN: NO RESIDE → FIN DE CUESTIONARIO]

3. ¿Es usted?
 - Hombre..... 1
 - Mujer..... 2
 - Otro 3
4. ¿Podría Vd. indicar su edad? __
 - Menos de 18 1
 - De 18 a 29 años..... 2

- De 30 a 44 años.....3
- De 45 a 64 años.....4
- 65 y más años5

5. Además de su residencia, Vd. ... [respuesta múltiple]

	SÍ	NO
1. ... pertenece a una asociación de Leioa	1	2
2. ... trabaja en Leioa	1	2
3. ... es personal técnico municipal	1	2
4. ... es representantes municipal	1	2

	Muy Mal	Mal	Bueno	Muy Bueno	No Sabe	No Contesta
6. ¿Cómo definirías el estado en el que se encuentra el medio natural de Leioa?	1	2	3	4	98	99
7. En Leioa tenemos tres rías (Udondo, Gobela y Nervión/Ibaizabal) y varios cauces de ríos y arroyos (Landabari, Errekalde, Mendibile, Pinosolo, etc.), ¿cómo definirías su estado de conservación?	1	2	3	4	98	99
8. Los barrios de Santsoena, Sarriena, Santi Mami, Peruri, se han dedicado históricamente a la agricultura y la ganadería. ¿Cómo definirías el estado de conservación de estas zonas rurales?	1	2	3	4	98	99

9. En su opinión, ¿cuáles son los tres espacios naturales más importantes en Leioa? [Entrevistador/a: recoger literal]

1. _____
2. _____
3. _____

	A pie	Bicicleta	Patinete	Bizkaibus	Metro	Coche	Otro
10. De los siguientes medios de transporte, ¿Cuál utilizas habitualmente para ir a otros municipios? ?	1	2	3	4	5	6	7
11. ¿Y cuál es tu medio habitual para moverte dentro de Leioa?	1	2	3	4	5	6	7

12. Ahora nos gustaría conocer tres (3) zonas del municipio que deben mejorarse en movilidad

	Peatonal	Bicicleta	Transporte Público	Coche	Aparcamiento	Otro
1. _____		2	3	4	5	6
2. _____		2	3	4	5	6
3. _____		2	3	4	5	6

13. Indica cuál es el parque público que más utilizas.

- Aldapa,	1		- Bordeoena	7		- Pinosolo	13
- Alzagaondo	2		- Elexalde	8		- San Bartolome	14
- Anporrena	3		- Errotabide	9		- Trav. Iparragirre	15
- Aramoiena	4		- Horoskopoko	10		- Ugarteondo	16
- Arboretum	5		- Leioagoitia	11		- Otro	17
- Artatza	6		- Ondiz	12			

	Menos de 5'	5'-10'	10'-15'	15'-20'	Más de 20'
14. A pie, ¿qué distancia hay desde tu casa hasta el parque más cercano?	1	2	3	4	5
15. ¿Qué distancia hay, a pie, desde tu domicilio hasta esa calle/plaza donde sueles juntarte con amistades y familiares?	1	2	3	4	5

16. ¿Hay algún barrio en que te gustaría que el Plan General previese un nuevo parque público?

- Sí 1 → ¿cuál? _____
- No 2

17. ¿Hay alguna calle/plaza que te gustaría que el Plan General mejorase?

- Sí 1 → ¿cuál? _____
- No 2

	Totalmente en Desacuerdo	En Desacuerdo	De Acuerdo	Totalmente de Acuerdo	No Sabe	No Contesta
18. En los últimos 20 años se han construido en Leioa 3.400 viviendas. Según el PGOU actual se pueden construir unas 1.550 viviendas más (845 libres y 705 protegidas).	1	2	3	4	98	99

¿Lo consideras adecuado para cubrir la demanda de vivienda en Leioa?						
--	--	--	--	--	--	--

19. ¿Qué tipo de edificio haría de Leioa una ciudad amable, dinámica y sostenible? [respuesta múltiple]

	SÍ	NO
1. Viviendas colectivas (en bloque, pisos) con comercio y/o equipamientos en planta baja	1	2
2. Viviendas colectivas (en bloque, pisos) con vivienda en planta baja en lugar de comercio.	1	2
3. Viviendas adosadas o unifamiliares.	1	2
4. Otro (especificar).	1	2

20. En caso de que el nuevo PGOU prevea nuevas viviendas, ¿en qué tres zonas crees que debieran construirse? [Entrevistador/a: recoger literal]

1. _____
2. _____
3. _____

	Totalmente en Desacuerdo	En Desacuerdo	De Acuerdo	Totalmente de Acuerdo	No Sabe	No Contesta
Indica el grado de acuerdo con las siguientes afirmaciones:						
21. Leioa cuenta con una oferta suficiente de comercio y servicios	1	2	3	4	98	99
22. Es positivo que el nuevo PGOU reserve suelo para instalar industrias, comercios y empresas de servicios.	1	2	3	4	98	99
23. El nuevo PGOU debería de dar prioridad a las actividades relacionadas con la agricultura y ganadería.	1	2	3	4	98	99

	Totalmente en Desacuerdo	En Desacuerdo	De Acuerdo	Totalmente de Acuerdo	No Sabe	No Contesta
Indica el grado de acuerdo con las siguientes afirmaciones:						
24. Leioa cuenta con suficientes equipamientos educativos (colegios, guarderías)	1	2	3	4	98	99
25. Leioa cuenta con suficientes equipamientos sanitarios (ambulatorios)	1	2	3	4	98	99
26. Leioa cuenta con suficientes equipamientos asistenciales (residencias de mayores, centros de día, etc)	1	2	3	4	98	99

27. Leioa cuenta con suficientes equipamientos socioculturales (Kultur etxea, biblioteca...)	1	2	3	4	98	99
28. Leioa cuenta con suficientes equipamientos deportivos	1	2	3	4	98	99

29. ¿Consideras que el nuevo PGOU debe proteger algún edificio o espacio por su valor histórico / artístico / cultural / arquitectónico / industrial?

- Sí..... 1 →¿cuál? _____
- No.....2

30. Elige un máximo de 5 retos se deberían impulsar desde el nuevo PGOU para lograr un Leioa más sostenible y ayudar en la lucha contra el cambio climático. [Entrevistador/a: máximo 5]

	SÍ	NO
1. Reducir la movilidad en coche particular	1	2
2. Fomentar la movilidad peatonal	1	2
3. Fomentar la movilidad ciclista	1	2
4. Fomentar la movilidad en transporte público	1	2
5. Mejorar la eficiencia energética de los edificios existentes	1	2
6. Fomentar la generación de energía renovable en los edificios existentes	1	2
7. Fomentar la instalación de cubiertas vegetales en los edificios existentes	1	2
8. Incrementar la superficie de parques y jardines	1	2
9. Incrementar el número de árboles en las calles y plazas.	1	2
10. Incrementar la superficie de bosque.	1	2
11. Mejorar el estado ecológico de los ríos/rías.	1	2
12. Fomentar la conservación de los espacios rurales.	1	2
13. Otras (pregunta abierta)	1	2

31. ¿Consideras que Leioa cuenta actualmente con los suficientes espacios que satisfacen las necesidades cotidianas y faciliten una vida de proximidad? [respuesta múltiple]

	SÍ	NO
1. Espacios públicos	1	2
2. Comercios de proximidad	1	2
3. Equipamientos suficientes	1	2
4. Movilidad peatonal adecuada	1	2

	Totalmente en Desacuerdo	En Desacuerdo	De Acuerdo	Totalmente de Acuerdo	No Sabe	No Contesta
32. Crees que Leioa es un municipio saludable, en cuanto a espacios verdes para el paseo y el disfrute de la naturaleza, y fomento de la movilidad activa (no motorizada)?	1	2	3	4	98	99

33. Si quiere indicar cualquier otro aspecto _____

- *Le informamos que toda la información sobre el PGOU, cómo participar y la documentación que se vaya generando, en: <https://leioazabalik.leioa.net/hapo>*
- *Y si quiere participar de más maneras, puedes hacerlo por vía web <https://leioazabalik.leioa.net/hapo> y en la sesión presencial, el día 19 de enero, a las 19:00 en Kultur Leioa.*

MUCHAS GRACIAS POR SU COLABORACIÓN

Egun onlarratsalde on, _____ naiz.

Leioak HAP Oren berrikuspena hasi berri du, eta, onartu ondoren, egungo HAP Oren ordezkoa izango da, 20 urte baino gehiago baititu (1999koa da).

Gaur egun, diagnostiko-fasean gaude, eta garrantzitsua da Leioako herritarren iritziak ezagutzea. Eskertuko nizuke 5 minutu baino ez hartzea.

Zure datu pertsonalak ez dira fitxategi batean sartuko, eta zure erantzunak maila bateratuan tratatuko dira beti, Datuak Babesteko Legearen arabera konfidentzialtasuna ziurtatzeko.

Baimena emango du? - Bai 1 ; -Ez 2 → **GALDETEGIAREN AMAIERA (Eskerrik asko)**

1. Nahiago al duzu inkesta euskeraz ala erderaz erantzun?
 - Gaztelaniaz 1
 - Euskeraz..... 2
 -
2. Non bizi zara normalean?

- Aketxe	1		- Iturribide	9	- Santsoena	17
- Aldekoena	2		- Lamiako-Txopoeta	10	- Sarriena	18
- Artatzagana	3		- Lertutze	11	- Telleria	19
- Basaez	4		- Mendibil	12	- Txiroerri	20
- Donibane-San Juan	5		- Ondiz	13	- Udondo	21
- Elexalde	6		- Peruri	14	- Zuhatzu	22
- Ibaiondo-Santa Ana	7		- Pinueta	15		
- Ikea	8		- Santi Mami	16		

[PROGRAMAZIOA: EZ DA BIZI → GALDETEGIAREN AMAIERA]

3. Zu zara...
 - Gizona..... 1
 - Emakumea..... 2
 - Bestelakoa 3
4. Zure adina adierazi dezakezu? __
 - 18 baino gutxiago 1
 - 18 eta 29 urte artean 2
 - 30 eta 44 urte artean 3
 - 45 eta 64 urte artean 4

- 65 baino gehiago.....5

5. Zure bizilekuaz gain, zu... [erantzun anizkoitza]

	BAI	EZ
... Leioako elkarte batekoa zara	1	2
... Leioan lan egiten duzu	1	2
... udal teknikaria zara	1	2
... udal ordezkaria zara	1	2

	Oso txarra	Txarra	Ona	Oso ona	ED	EE
6. Nola definituko zenuke Leioako natura-ingurunea zein egoera?	1	2	3	4	98	99
7. Leioan hiru itsasadar ditugu (Udondo, Gobela eta Nervión/Ibaizabal) eta ibaien eta erreken hainbat ibilgu ditugu (Landabari, Errekalde, Mendibile, Pinosolo, etab.). Zelan definituko zenuke euren kontserbazio-egoera?	1	2	3	4	98	99

	1	2	3	4	98	99
8. Santsuena, Sarriena, Santi Mami eta Peruri auzoak nekazaritza eta abeltzaintzan aritu dira historikoki. Nola definituko zenuke landa-eremu horien kontserbazio-egoera?	1	2	3	4	98	99

9. Zure ustez, zeintzuk dira Leioako hiru naturgune garrantzitsuenak? [Elkarrizketatzailea: literalki batu]

4. _____

5. _____

6. _____

	Oinez	Bizikleta	Patinetea	Bizkaibus	Metroa	Kotxea	Best.
10. Hurrengo garraiobideetatik, zein erabiltzen duzu normalean beste udalerrri batzuetara joateko?	1	2	3	4	5	6	7
11. Leioan zehar mugitzeko, zein da zure ohiko bidea?	1	2	3	4	5	6	7

12. Adierazi udaleko zein hiru eremutan hobetu behar den mugikortasuna.

	Oinez	Bizikletaz	Garraio Publikoan	Kotxean	Aparkaleku pribatuan	Best.
1. _____		2	3	4	5	6
2. _____		2	3	4	5	6
3. _____		2	3	4	5	6

13. Adierazi zein den gehien erabiltzen duzun parke publikoa:

- Aldapa,	1		- Bordeoena	7		- Pinosolo	13
- Alzagaondo	2		- Elexalde	8		- San Bartolome	14
- Anporrena	3		- Errotabide	9		- Trav. Iparragirre	15
- Aramoiena	4		- Horoskopoko	10		- Ugarteondo	16
- Arboretum	5		- Leioagoitia	11		- Otro	17
- Artatza	6		- Ondiz	12			

	5' baino gutxiago	5'-10'	10'-15'	15'-20'	20' baino gehiago
14. Ze distantzia dago, oinez, zure etxetik hurbilen dagoen parkera?	1	2	3	4	5
15. Zer distantzia dago, oinez, etxetik lagunekin eta senideekin elkartzen zaren kale/plaza horretara?	1	2	3	4	5

16. Ba al dago Plan Orokorrak parke publiko berri bat aurreikustea gustatuko litzaizukeen auzorik?

- Bai 1 → Zein? _____
- Ez 2

17. Ba al dago Plan Orokorrak hobetzea gustatuko litzaizukeen kalerik edo plazarik?

- Bai 1 → Zein? _____
- Ez 2

	Erabat desados	Desados	Ados	Erabat ados	ED	EE
18. Azken 20 urteetan 3.400 etxebizitza eraiki dira Leioan. HAP Oren arabera, 1.550 etxebizitza gehiago eraiki daitezke (845 libre eta 705 babestuak). Egokia iruditzen al zaizu Leioako etxebizitza-eskaerari erantzuteko?	1	2	3	4	98	99

19. Zer eraikin motak egingo luke Leioa hiri atsegin, dinamiko eta jasagarria? [erantzum anizkoitza]

	SÍ	NO
1. Etxebizitza kolektiboak (blokean, pisuetan) beheko solairuan merkataritza edota ekipamenduak dituztenak.	1	2
2. Etxebizitza kolektiboak (blokean, pisuetan) beheko solairuan etxebizitza dituztenak, komertzioaren ordeztuak.	1	2
3. Etxebizitza atxikiak edo familia bakarrekoak.	1	2
4. Beste bat (zehaztu).	1	2

20. HAPO berriak etxebizitza berriak aurreikusiz gero, zure ustez, zein hiru eremutan eraiki beharko liratekeen? [Elkarrizketatzailea: literalki batu]

4. _____
 5. _____
 6. _____

	Erabat desados	Desados	Ados	Desados	ED	EE
21. Leioa merkataritza- eta zerbitzu-eremua nahikoa du.	1	2	3	4	98	99
22. Postiboa da HAPO berriak lurzorua gordetzea industriak, saltokiak eta zerbitzu-eremua instalatzeko.	1	2	3	4	98	99
23. HAPO berriak lehentasuna eman beharko lieke nekazaritzarekin eta abeltzaintzarekin lotutako jarduerari.	1	2	3	4	98	99

	Erabat desados	Desados	Ados	Erabat ados	ED	EE
24. Leioa hezkuntza-eremua nahikoa du (ikastetxeak, haurtzaindegia).	1	2	3	4	98	99
25. Leioa osasun-eremua nahikoa du (anbulatorioak).	1	2	3	4	98	99
26. Leioa laguntza-eremua nahikoa du (adinekoen egoitzak, eguneko zentroak...).	1	2	3	4	98	99
27. Leioa ekipamendu soziokultural nahikoa du (Kultur etxea, liburutegia).	1	2	3	4	98	99
28. Leioa kirol-eremua nahikoa du.	1	2	3	4	98	99

29. Uste duzu HAPo berriak eraikin edo espazioren bat babestu behar duela bere balio hisotiko/artistiko/kultural/arkitektoniko/industrialagatik?

- Bai..... 1 → Zein? _____
- Ez 2

30. Aukeratu gehienez 5 erronka HAPo berriak bultzatu beharko liratekeenak Leioa iraunkorragoa lortzeko eta klima-aldaketaren aurkako borrokan laguntzeko. [Elkarrizketazailerak gehienez 5]

	BAI	EZ
1. Norberaren autoan mugikortasuna murriztea.	1	2
2. Oinezkoen mugikortasuna sustatzea .	1	2
3. Bizikleta bidezko mugikortasuna sustatzea.	1	2
4. Garraio publikoko mugikortasuna sustatzea .	1	2
5. Lehendik dauden eraikinen energia-efizientzia hobetzea.	1	2
6. Lehendik dauden eraikinetan energia berriztagarria sor dadin sustatzea.	1	2
7. Lehendik dauden eraikinetan landare-estalkien instalazioa sustatzea.	1	2
8. Parke eta lorategien azalera handitzea.	1	2
9. Kale eta plazetako zuhaitz kopurua handitzea.	1	2
10. Basoaren azalera handitzea.	1	2
11. Ibaien/itsadarren egoera ekologikoa hobetzea.	1	2
12. Landa-eremuen kontserbazioa sustatzea.	1	2
13. Bestelakoak (galdera irekia)	1	2

31. Zure ustez, Leioa eguneroko beharrak asetzeko eta hurbileko bizitza errazteko behar adina espazio ditu gaur egun? [erantzun anizkoitza]

	BAI	EZ
1. Espazio publikoak	1	2
2. Hurbileko dendak	1	2
3. Ekipamendu nahikoa	1	2
4. Oinezkoen mugikortasun nahikoa	1	2

	Erabat desados	Desados	Ados	Erabat ados	ED	EE
32. Uste duzu Leioa udalerrri osasungarria dela, paseatzeko eta naturaz gozatzeko berdeguneei dagokien eta mugikortasun aktiboa (ez motorizatua) errazteari dagokionez?	1	2	3	4	98	99

33. Beste edozein aspektu adierazi gura baduzu _____

- Jakinarazten dizugu HAPoRi buruzko informazio guztia, nola parte hartu eta sortzen den dokumentazioa, helbide honetan: <https://leioazabalik.net/hapo>
- Eta modu gehiagotan parte hartu nahi izanez gero, egin klik <https://leioazabalik.net/hapo> web-orriaren bidez, eta, zuzenean, urtarrilaren 19an, 19:00etan, Kultur Leioan.

ESKERRIK ASKO ZURE PARTE HARTZEAGAITIK