













LEYENDA

Elementos cartográficos

-  Límite municipal
-  Varios
-  Línea Ferroviaria
-  Curva de Nivel
-  Muros y pantallas
-  Edificios

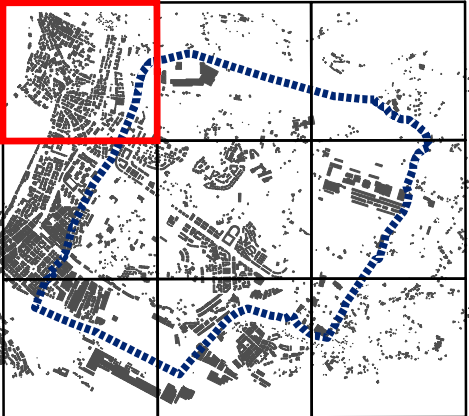
Exceso Niveles Sonoros (dB)

-  ≤ 0-5 dB(A)
-  < 5-10 dB(A)
-  < 10-15 dB(A)
-  < 15-20 dB(A)
-  < 20-25 dB(A)
-  ≤ 25 dB(A)


Título
MAPA DE CONFLICTO
TÉRMINO MUNICIPAL DE LEIOA

Situación
TRÁFICO FERROVIARIO: Ld
SECCIÓN: AG_Leioa_F_Ld_1

Plano ubicación:



AYUNTAMIENTO DE LEIOA



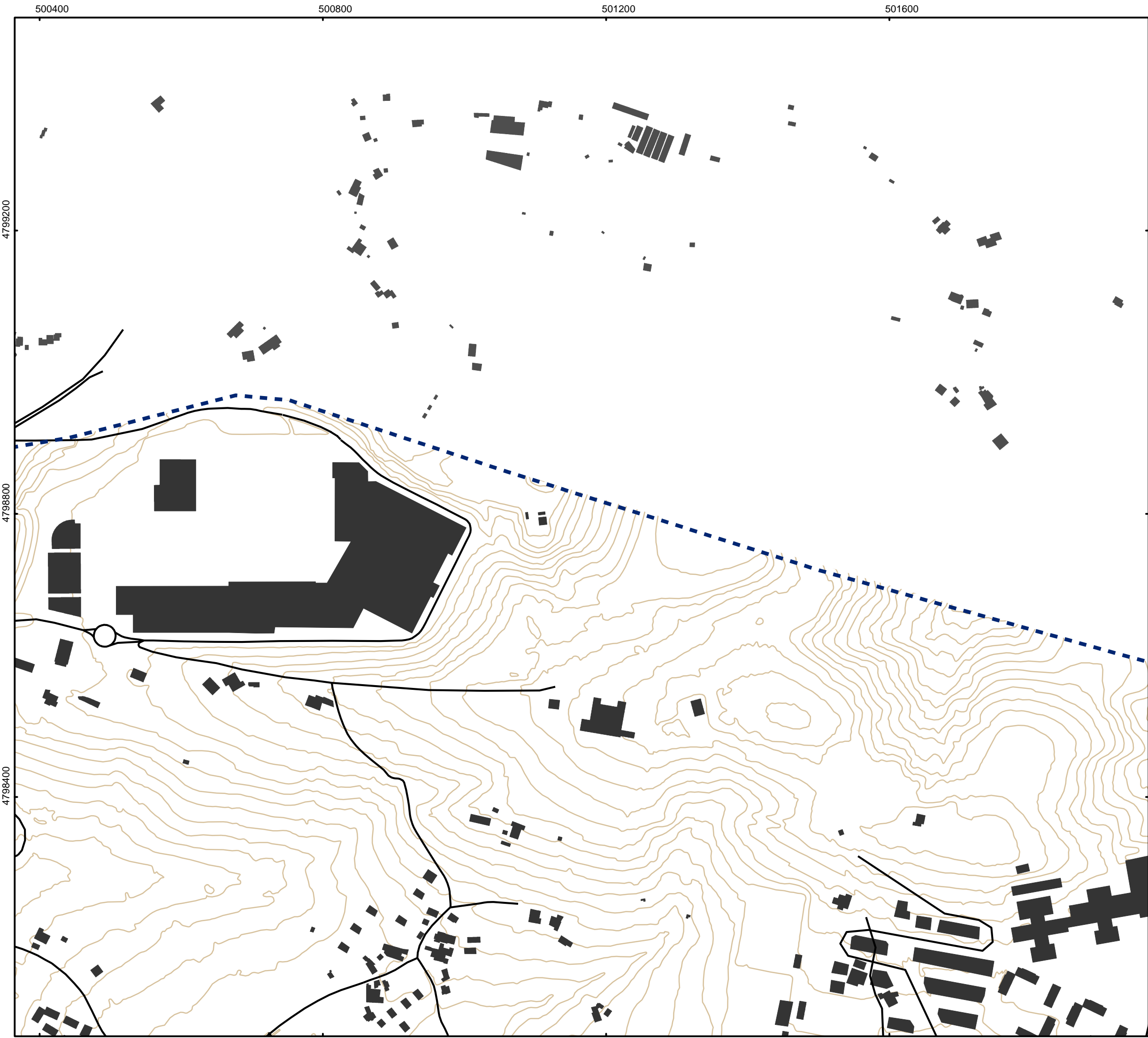
Proyecto
MAPA DE RUIDOS
DEL MUNICIPIO DE LEIOA

Realizado por:

IDEMA



<u>Fecha:</u> JULIO 2016	<u>Escala:</u> 1:5.000	<u>Plano:</u> 1
-----------------------------	---------------------------	--------------------



LEYENDA

Elementos cartográficos

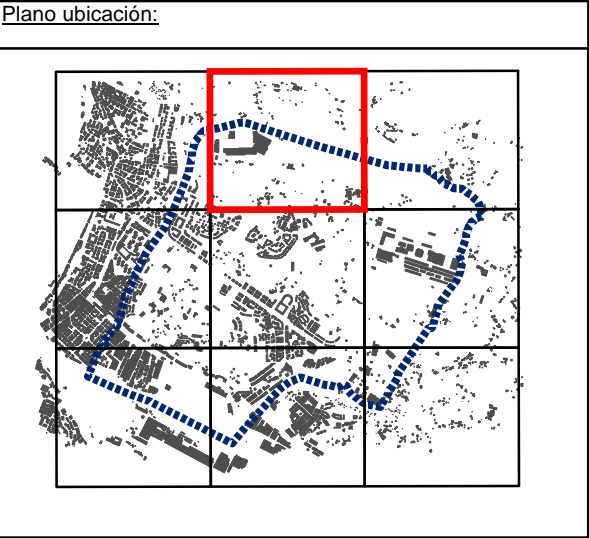
- Límite municipal
- Varios
- ++++ Línea Ferroviaria
- Curva de Nivel
- == Muros y pantallas
- Edificios

Exceso Niveles Sonoros (dB)

- ≤ 0-5 dB(A)
- < 5-10 dB(A)
- < 10-15 dB(A)
- < 15-20 dB(A)
- < 20-25 dB(A)
- ≤ 25 dB(A)

Título
MAPA DE CONFLICTO
TÉRMINO MUNICIPAL DE LEIOA

Situación
TRÁFICO FERROVIARIO: Ld
SECCIÓN: AG_Leioa_F_Ld_2



AYUNTAMIENTO DE LEIOA



Proyecto
MAPA DE RUIDOS
DEL MUNICIPIO DE LEIOA

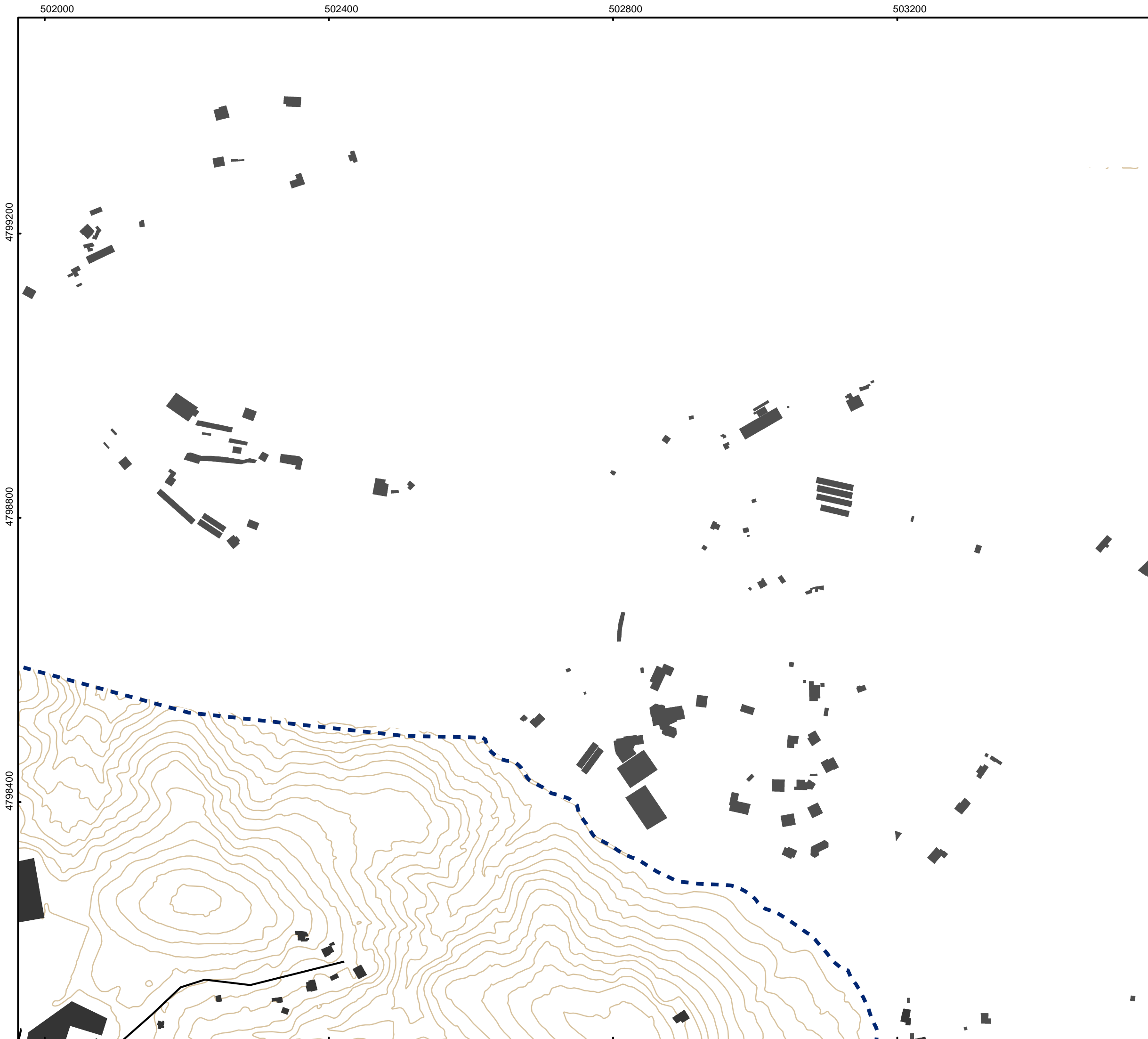
Realizado por:
IDEMA



Fecha:
JULIO 2016

Escala
1:5.000

Plano:
2



LEYENDA

Elementos cartográficos

- Límite municipal
- Varios
- ++++ Línea Ferroviaria
- Curva de Nivel
- == Muros y pantallas
- Edificios

Exceso Niveles Sonoros (dB)

- ≤ 0-5 dB(A)
- < 5-10 dB(A)
- < 10-15 dB(A)
- < 15-20 dB(A)
- < 20-25 dB(A)
- ≤ 25 dB(A)

Título

MAPA DE CONFLICTO
TÉRMINO MUNICIPAL DE LEIOA

Situación

TRÁFICO FERROVIARIO: Ld
SECCIÓN: AG_Leioa_F_Ld_3

Plano ubicación:



AYUNTAMIENTO DE LEIOA



Proyecto

MAPA DE RUIDOS
DEL MUNICIPIO DE LEIOA

Realizado por:

IDEMA



Fecha:

JULIO 2016

Escala

1:5.000

Plano:

3



LEYENDA

Elementos cartográficos

- Límite municipal
- Varios
- ++++ Línea Ferroviaria
- Curva de Nivel
- Muros y pantallas
- Edificios

Exceso Niveles Sonoros (dB)

- ≤ 0-5 dB(A)
- < 5-10 dB(A)
- < 10-15 dB(A)
- < 15-20 dB(A)
- < 20-25 dB(A)
- ≤ 25 dB(A)

Título

MAPA DE CONFLICTO
TÉRMINO MUNICIPAL DE LEIOA

Situación

TRÁFICO FERROVIARIO: Ld
SECCIÓN: AG_Leioa_F_Ld_4

Plano ubicación:



AYUNTAMIENTO DE LEIOA



Proyecto

MAPA DE RUIDOS
DEL MUNICIPIO DE LEIOA

Realizado por:

IDEMA



Fecha:

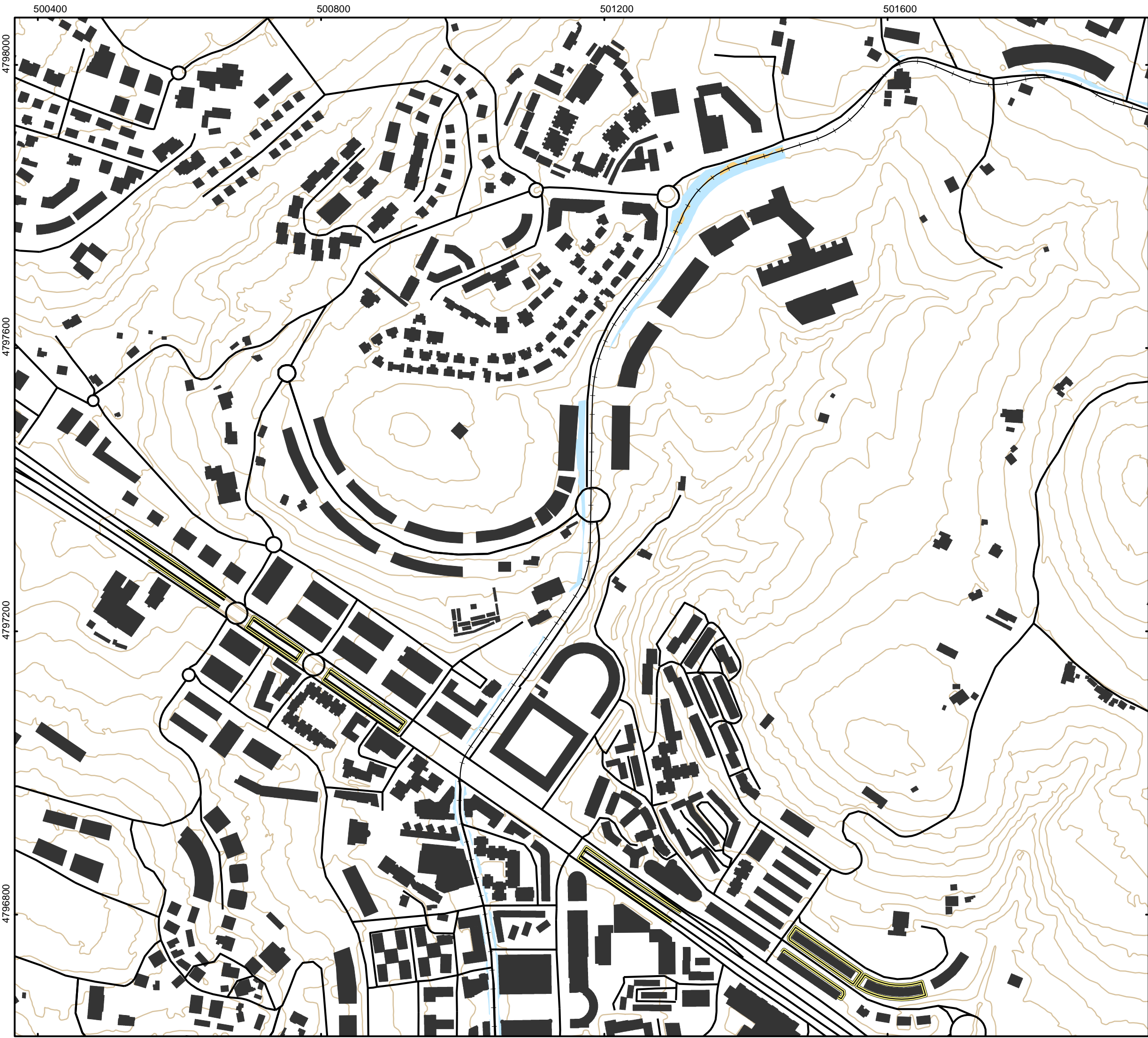
JULIO 2016

Escala

1:5.000

Plano:

4



LEYENDA

Elementos cartográficos

- Límite municipal
- Varios
- ++++ Línea Ferroviaria
- Curva de Nivel
- == Muros y pantallas
- Edificios

Exceso Niveles Sonoros (dB)

- ≤ 0-5 dB(A)
- < 5-10 dB(A)
- < 10-15 dB(A)
- < 15-20 dB(A)
- < 20-25 dB(A)
- ≤ 25 dB(A)

Título

MAPA DE CONFLICTO
TÉRMINO MUNICIPAL DE LEIOA

Situación

TRÁFICO FERROVIARIO: Ld
SECCIÓN: AG_Leioa_F_Ld_5

Plano ubicación:



AYUNTAMIENTO DE LEIOA



Proyecto

MAPA DE RUIDOS
DEL MUNICIPIO DE LEIOA

Realizado por:

IDEMA



Fecha:

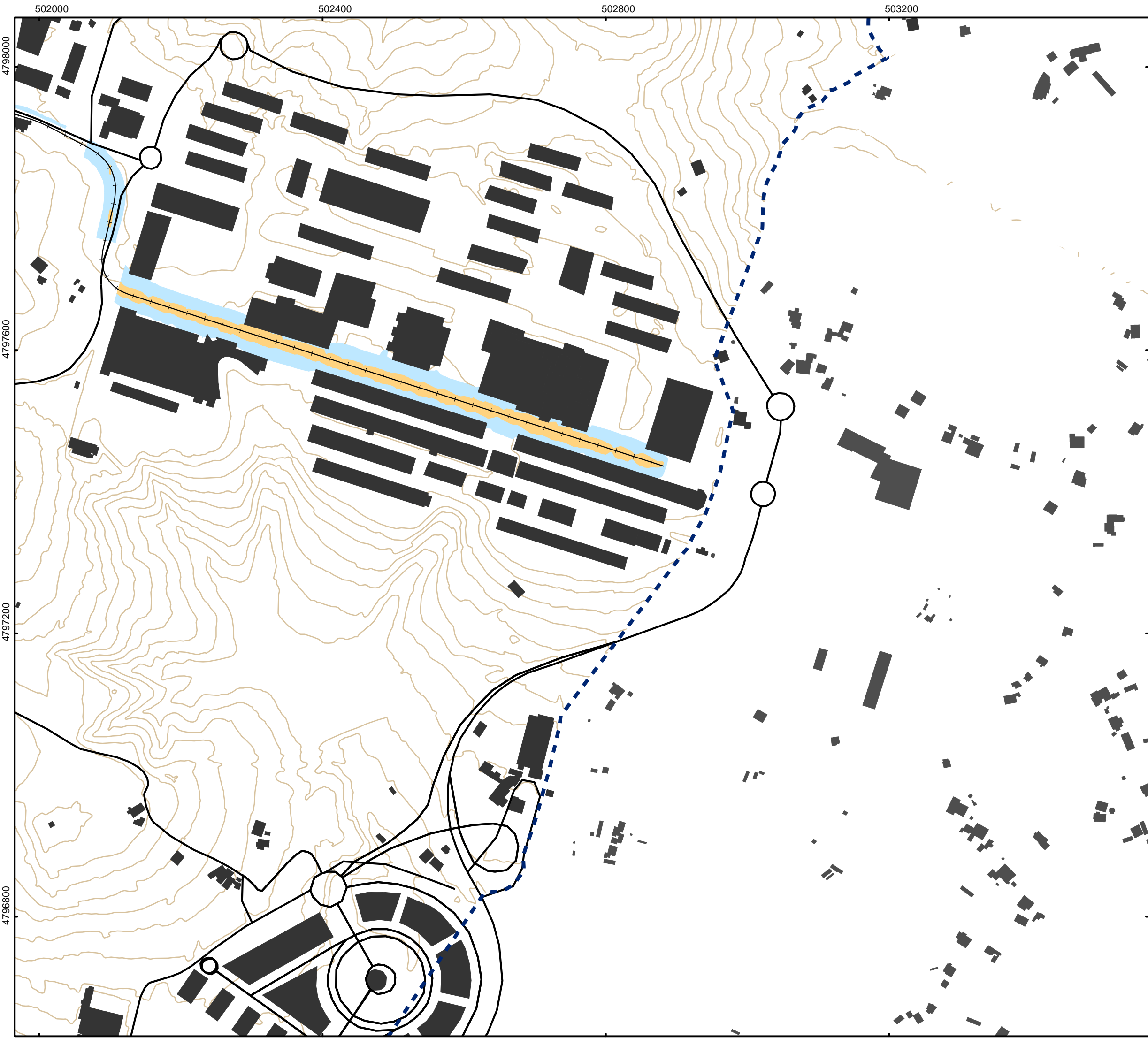
JULIO 2016

Escala

1:5.000

Plano:

5



LEYENDA

Elementos cartográficos

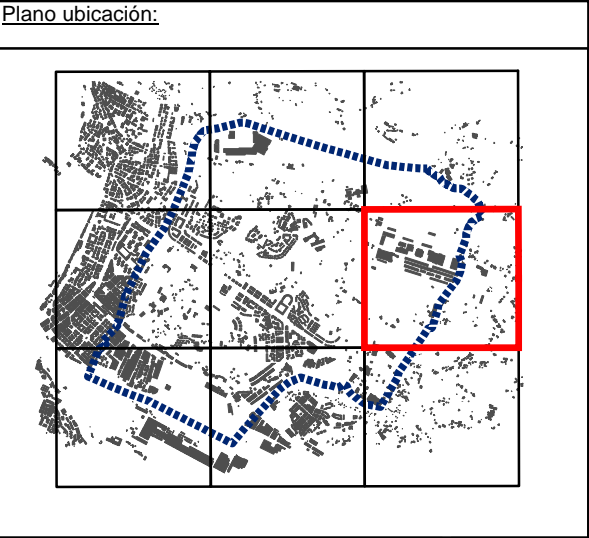
- Límite municipal
- Varios
- ++++ Línea Ferroviaria
- Curva de Nivel
- == Muros y pantallas
- Edificios

Exceso Niveles Sonoros (dB)

- ≤ 0-5 dB(A)
- < 5-10 dB(A)
- < 10-15 dB(A)
- < 15-20 dB(A)
- < 20-25 dB(A)
- ≤ 25 dB(A)

Título
MAPA DE CONFLICTO
TÉRMINO MUNICIPAL DE LEIOA

Situación
TRÁFICO FERROVIARIO: Ld
SECCIÓN: AG_Leioa_F_Ld_6



AYUNTAMIENTO DE LEIOA



Proyecto
MAPA DE RUIDOS
DEL MUNICIPIO DE LEIOA

Realizado por:
IDEMA



Fecha: JULIO 2016	Escala 1:5.000	Plano: 6
----------------------	-------------------	-------------



LEYENDA

Elementos cartográficos

- Límite municipal
- Varios
- ++++ Línea Ferroviaria
- Curva de Nivel
- == Muros y pantallas
- Edificios

Exceso Niveles Sonoros (dB)

- ≤ 0-5 dB(A)
- < 5-10 dB(A)
- < 10-15 dB(A)
- < 15-20 dB(A)
- < 20-25 dB(A)
- ≤ 25 dB(A)

Título

MAPA DE CONFLICTO
TÉRMINO MUNICIPAL DE LEIOA

Situación

TRÁFICO FERROVIARIO: Ld
SECCIÓN: AG_Leioa_F_Ld_7

Plano ubicación:



AYUNTAMIENTO DE LEIOA



Proyecto

MAPA DE RUIDOS
DEL MUNICIPIO DE LEIOA

Realizado por:

IDEMA



Fecha:

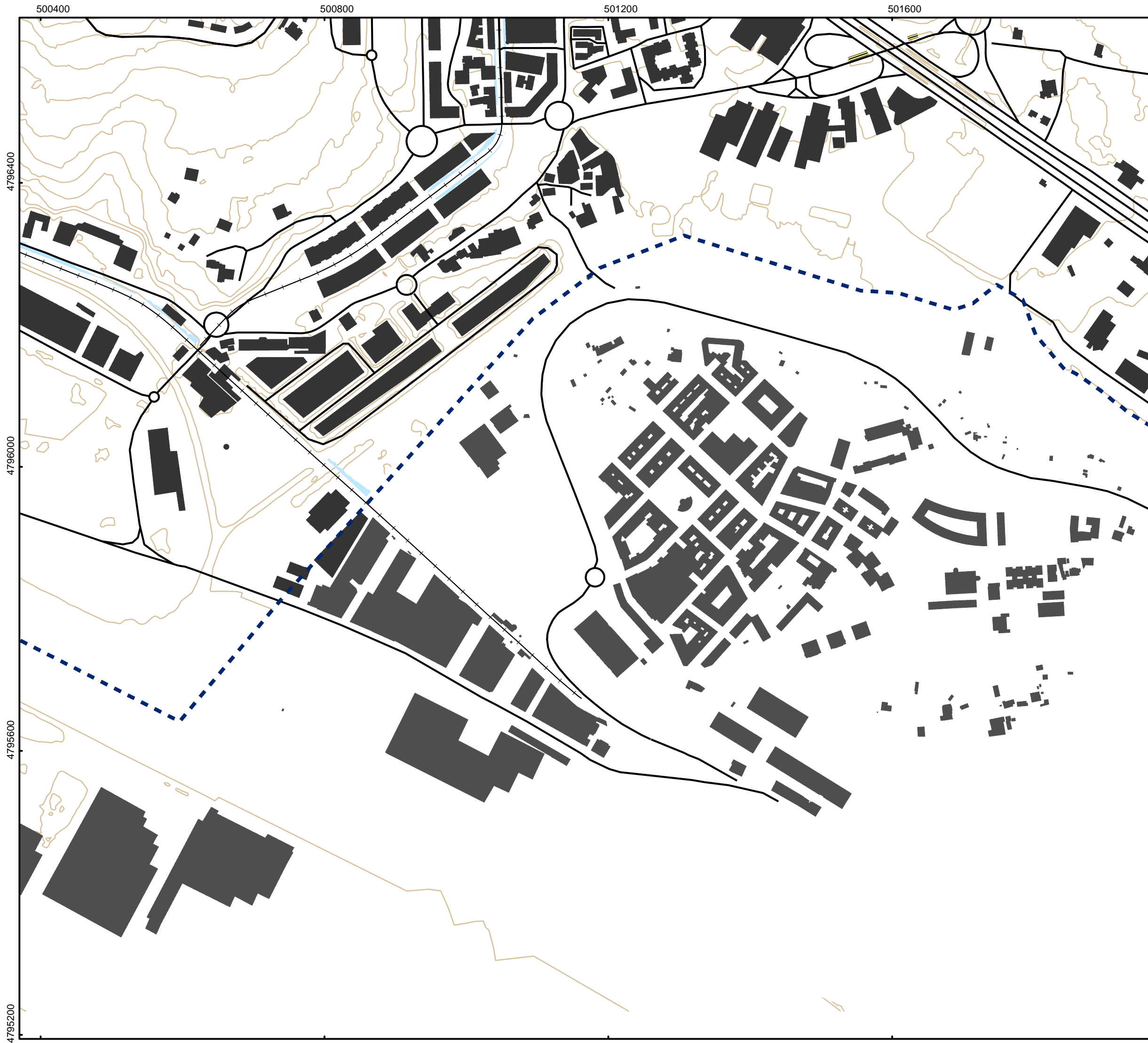
JULIO 2016

Escala

1:5.000

Plano:

7



LEYENDA

Elementos cartográficos

- Límite municipal
- Varios
- ++++ Línea Ferroviaria
- Curva de Nivel
- == Muros y pantallas
- Edificios

Exceso Niveles Sonoros (dB)

- ≤ 0-5 dB(A)
- < 5-10 dB(A)
- < 10-15 dB(A)
- < 15-20 dB(A)
- < 20-25 dB(A)
- ≤ 25 dB(A)

Título

MAPA DE CONFLICTO
TÉRMINO MUNICIPAL DE LEIOA

Situación

TRÁFICO FERROVIARIO: Ld
SECCIÓN: AG_Leioa_F_Ld_8

Plano ubicación:



AYUNTAMIENTO DE LEIOA



Proyecto

MAPA DE RUIDOS
DEL MUNICIPIO DE LEIOA

Realizado por:

IDEMA



Fecha:

JULIO 2016

Escala

1:5.000

Plano:

8



LEYENDA

Elementos cartográficos

- Límite municipal
- Varios
- ++++ Línea Ferroviaria
- Curva de Nivel
- == Muros y pantallas
- Edificios

Exceso Niveles Sonoros (dB)

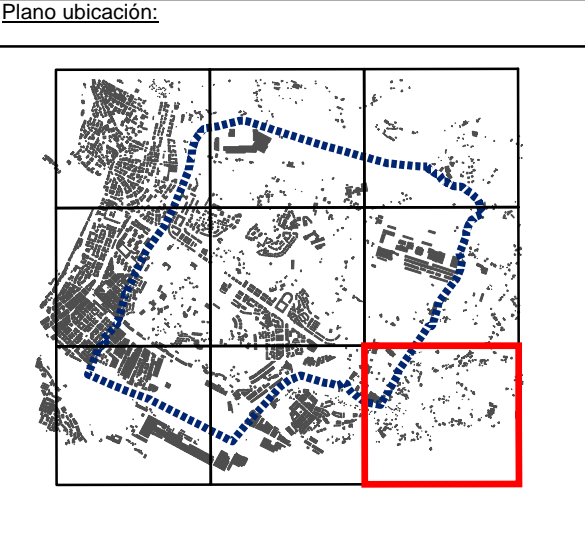
- ≤ 0-5 dB(A)
- < 5-10 dB(A)
- < 10-15 dB(A)
- < 15-20 dB(A)
- < 20-25 dB(A)
- ≤ 25 dB(A)

Título

MAPA DE CONFLICTO
TÉRMINO MUNICIPAL DE LEIOA

Situación

TRÁFICO FERROVIARIO: Ld
SECCIÓN: AG_Leioa_F_Ld_9



AYUNTAMIENTO DE LEIOA

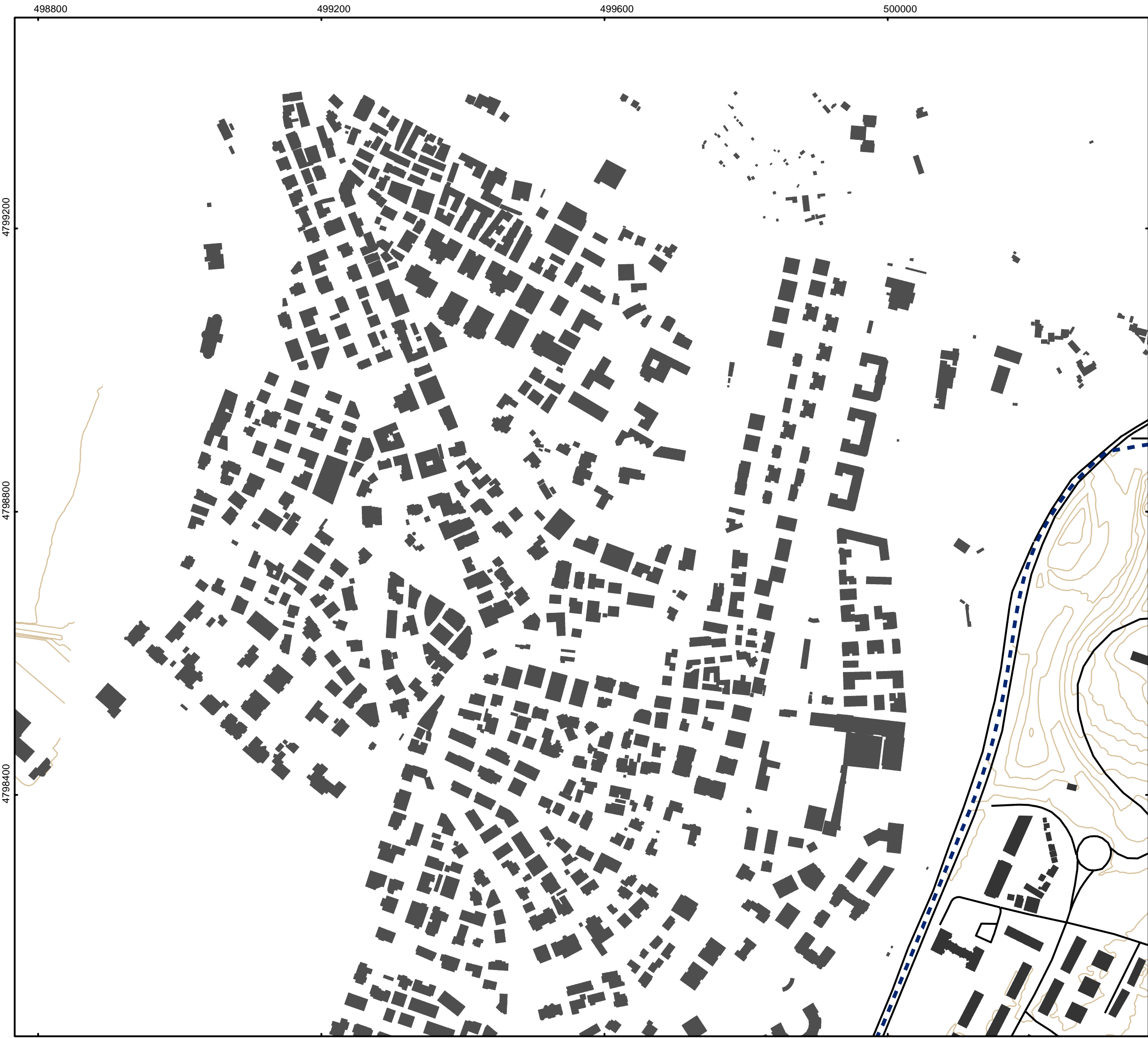
Proyecto

MAPA DE RUIDOS
DEL MUNICIPIO DE LEIOA

Realizado por:

IDEMA

Fecha: JULIO 2016	Escala 1:5.000	Plano: 9
----------------------	-------------------	-------------



LEYENDA

Elementos cartográficos

- Límite municipal
- Varios
- ++++ Línea Ferroviaria
- Curva de Nivel
- == Muros y pantallas
- Edificios

Exceso Niveles Sonoros (dB)

- ≤ 0-5 dB(A)
- < 5-10 dB(A)
- < 10-15 dB(A)
- < 15-20 dB(A)
- < 20-25 dB(A)
- ≤ 25 dB(A)

Título
MAPA DE CONFLICTO
TÉRMINO MUNICIPAL DE LEIOA

Situación
TRÁFICO FERROVIARIO: Ln
SECCIÓN: AG_Leioa_F_Ln_1

Plano ubicación:

The inset map shows a larger area with a grid. A red rectangle highlights the specific area shown in the main map. A blue dashed line traces a path through the area, likely representing the railway line.

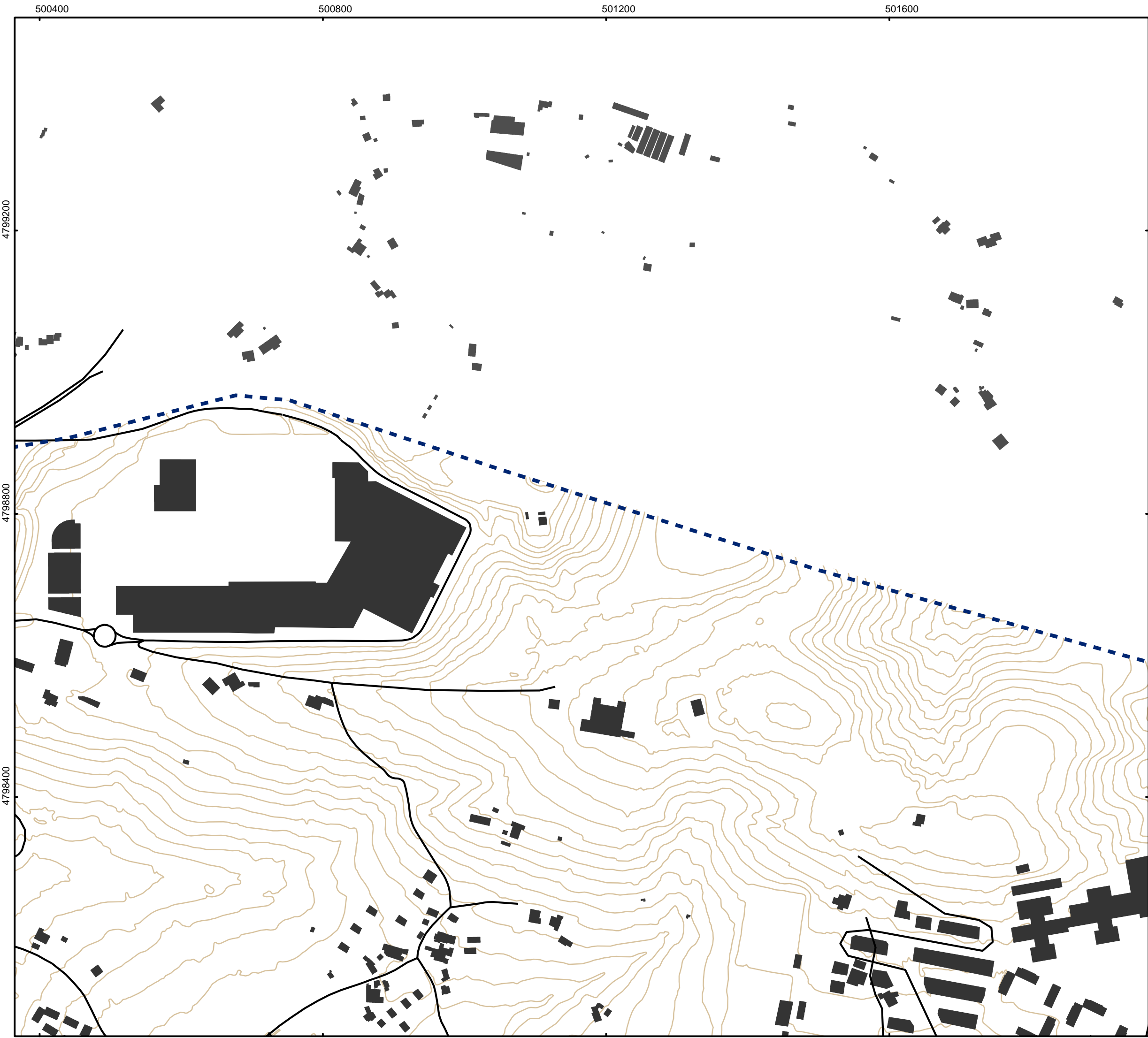
AYUNTAMIENTO DE LEIOA

Proyecto
MAPA DE RUIDOS
DEL MUNICIPIO DE LEIOA

Realizado por:

IDEMA

Fecha: JULIO 2016	Escala: 1:5.000	Plano: 1
----------------------	--------------------	-------------



LEYENDA

Elementos cartográficos

Límite municipal

Varios

Linea Ferroviaria

Curva de Nivel

Muros y pantallas

Edificios

Exceso Niveles Sonoros (dB)

≤ 0-5 dB(A)

< 5-10 dB(A)

< 10-15 dB(A)

< 15-20 dB(A)

< 20-25 dB(A)

≤ 25 dB(A)

Título

MAPA DE CONFLICTO
TÉRMINO MUNICIPAL DE LEIOA

Situación

TRÁFICO FERROVIARIO: Ln
SECCIÓN: AG_Leioa_F_Ln_2

Plano ubicación:

AYUNTAMIENTO DE LEIOA

Proyecto

MAPA DE RUIDOS
DEL MUNICIPIO DE LEIOA

Realizado por:

IDEMA

Fecha:

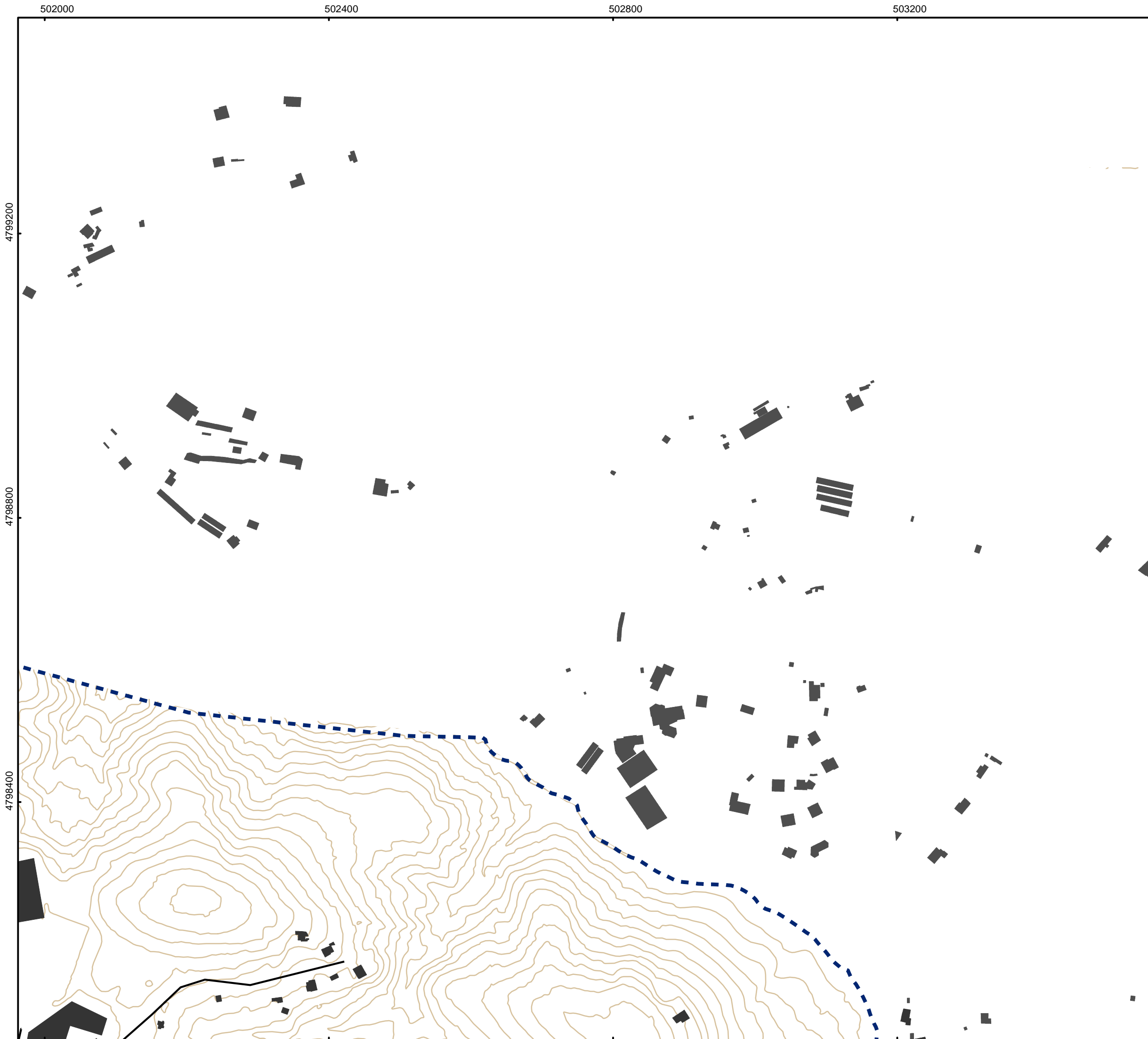
JULIO 2016

Escala

1:5.000

Plano:

2



LEYENDA

Elementos cartográficos

- Límite municipal
- Varios
- ++++ Linea Ferroviaria
- Curva de Nivel
- == Muros y pantallas
- Edificios

Exceso Niveles Sonoros (dB)

- ≤ 0-5 dB(A)
- < 5-10 dB(A)
- < 10-15 dB(A)
- < 15-20 dB(A)
- < 20-25 dB(A)
- ≤ 25 dB(A)

Título

MAPA DE CONFLICTO
TÉRMINO MUNICIPAL DE LEIOA

Situación

TRÁFICO FERROVIARIO: Ln
SECCIÓN: AG_Leioa_F_Ln_3

Plano ubicación:



AYUNTAMIENTO DE LEIOA



Proyecto

MAPA DE RUIDOS
DEL MUNICIPIO DE LEIOA

Realizado por:

IDEMA



Fecha:

JULIO 2016

Escala

1:5.000

Plano:

3



LEYENDA

Elementos cartográficos

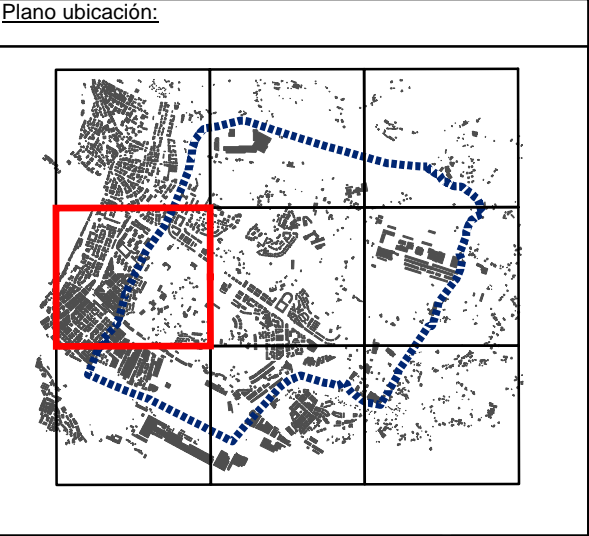
- Límite municipal
- Varios
- ++++ Línea Ferroviaria
- Curva de Nivel
- == Muros y pantallas
- Edificios

Exceso Niveles Sonoros (dB)

- ≤ 0-5 dB(A)
- < 5-10 dB(A)
- < 10-15 dB(A)
- < 15-20 dB(A)
- < 20-25 dB(A)
- ≤ 25 dB(A)

Título
MAPA DE CONFLICTO
TÉRMINO MUNICIPAL DE LEIOA

Situación
TRÁFICO FERROVIARIO: Ln
SECCIÓN: AG_Leioa_F_Ln_4



AYUNTAMIENTO DE LEIOA

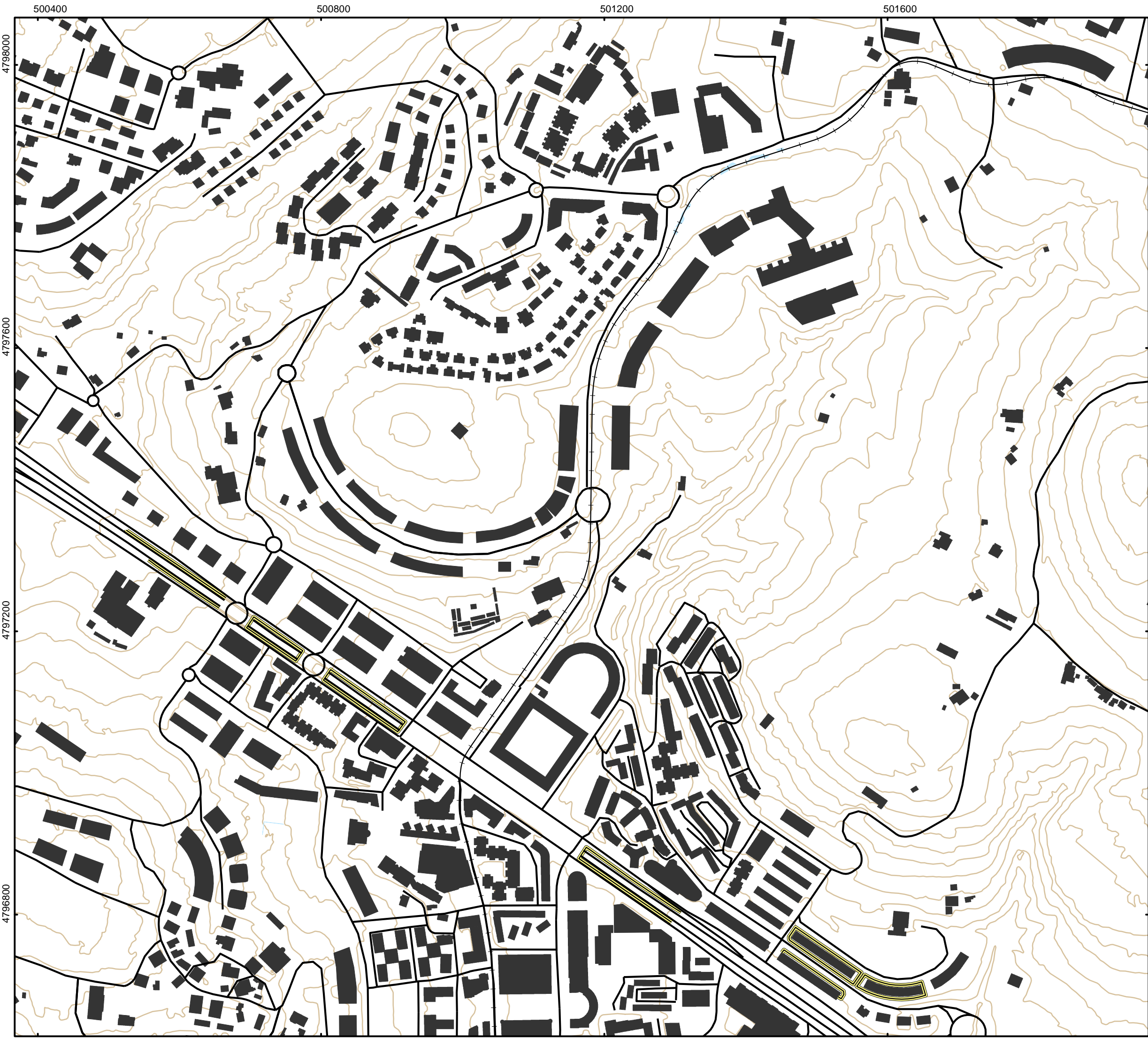


Proyecto
MAPA DE RUIDOS
DEL MUNICIPIO DE LEIOA

Realizado por:
IDEMA



Fecha: JULIO 2016	Escala 1:5.000	Plano: 4
----------------------	-------------------	-------------



LEYENDA

Elementos cartográficos

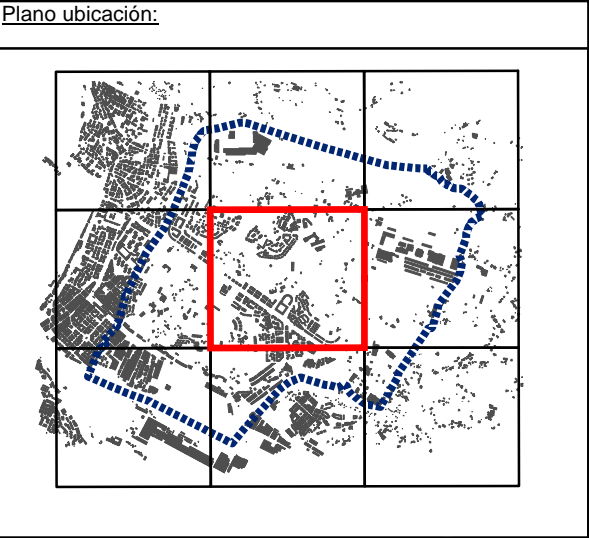
- Límite municipal
- Varios
- ++++ Línea Ferroviaria
- Curva de Nivel
- == Muros y pantallas
- Edificios

Exceso Niveles Sonoros (dB)

- ≤ 0-5 dB(A)
- < 5-10 dB(A)
- < 10-15 dB(A)
- < 15-20 dB(A)
- < 20-25 dB(A)
- ≤ 25 dB(A)

Título
MAPA DE CONFLICTO
TÉRMINO MUNICIPAL DE LEIOA

Situación
TRÁFICO FERROVIARIO: Ln
SECCIÓN: AG_Leioa_F_Ln_5



AYUNTAMIENTO DE LEIOA

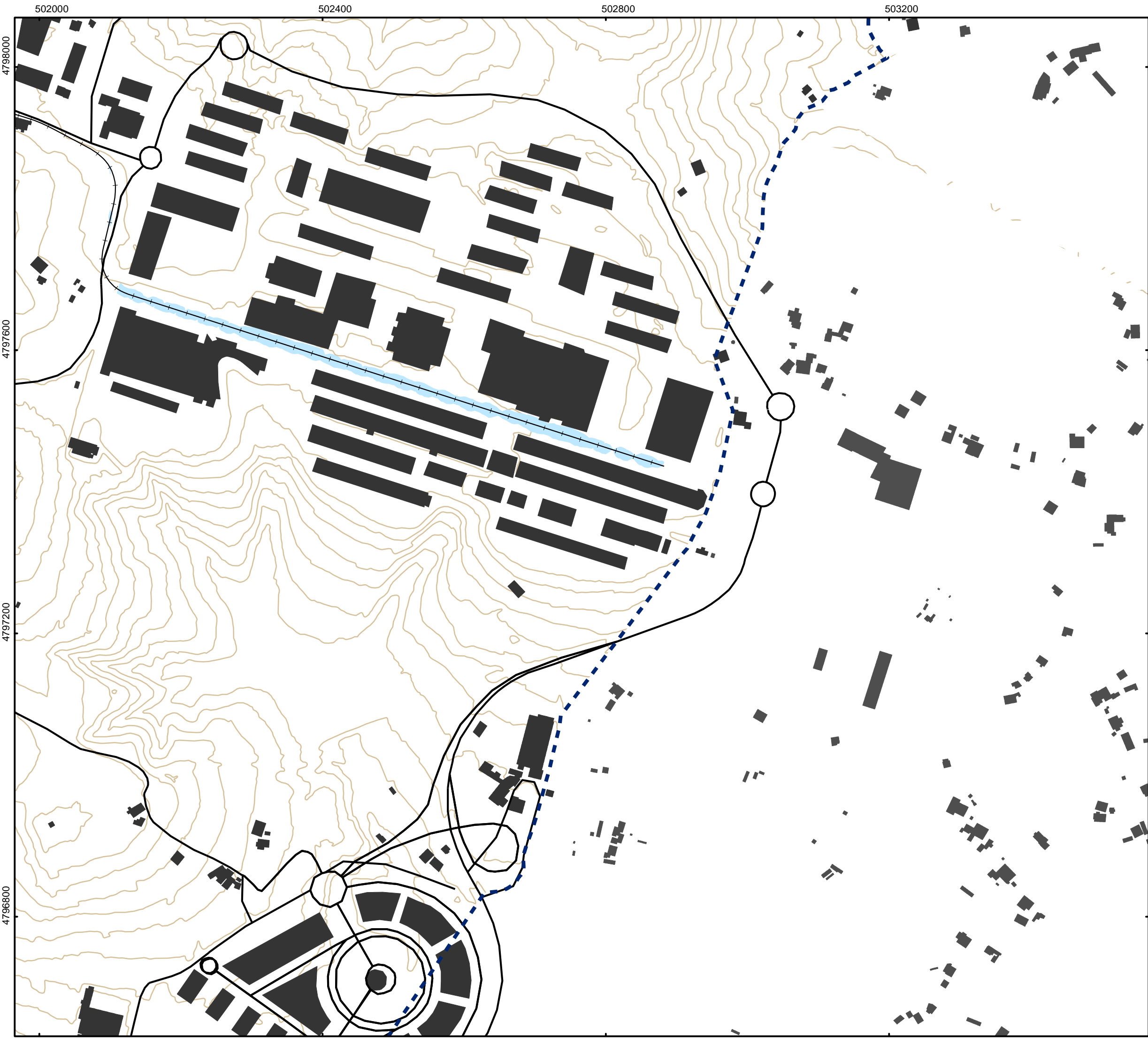


Proyecto
MAPA DE RUIDOS
DEL MUNICIPIO DE LEIOA

Realizado por:
IDEMA



Fecha: JULIO 2016
Escala: 1:5.000
Plano: 5



LEYENDA

Elementos cartográficos

- Límite municipal
- Varios
- ++++ Línea Ferroviaria
- Curva de Nivel
- == Muros y pantallas
- Edificios

Exceso Niveles Sonoros (dB)

- ≤ 0-5 dB(A)
- < 5-10 dB(A)
- < 10-15 dB(A)
- < 15-20 dB(A)
- < 20-25 dB(A)
- ≤ 25 dB(A)

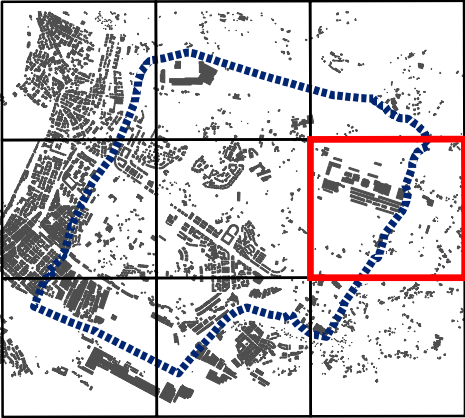
Título

MAPA DE CONFLICTO
TÉRMINO MUNICIPAL DE LEIOA

Situación

TRÁFICO FERROVIARIO: Ln
SECCIÓN: AG_Leioa_F_Ln_6

Plano ubicación:



AYUNTAMIENTO DE LEIOA



Proyecto

MAPA DE RUIDOS
DEL MUNICIPIO DE LEIOA

Realizado por:

IDEMA



Fecha:

JULIO 2016

Escala

1:5.000

Plano:

6



LEYENDA

Elementos cartográficos

- Límite municipal
- Varios
- ++++ Línea Ferroviaria
- Curva de Nivel
- == Muros y pantallas
- Edificios

Exceso Niveles Sonoros (dB)

- ≤ 0-5 dB(A)
- < 5-10 dB(A)
- < 10-15 dB(A)
- < 15-20 dB(A)
- < 20-25 dB(A)
- ≤ 25 dB(A)

Título

MAPA DE CONFLICTO
TÉRMINO MUNICIPAL DE LEIOA

Situación

TRÁFICO FERROVIARIO: Ln
SECCIÓN: AG_Leioa_F_Ln_7

Plano ubicación:



AYUNTAMIENTO DE LEIOA



Proyecto

MAPA DE RUIDOS
DEL MUNICIPIO DE LEIOA

Realizado por:

IDEMA



Fecha:

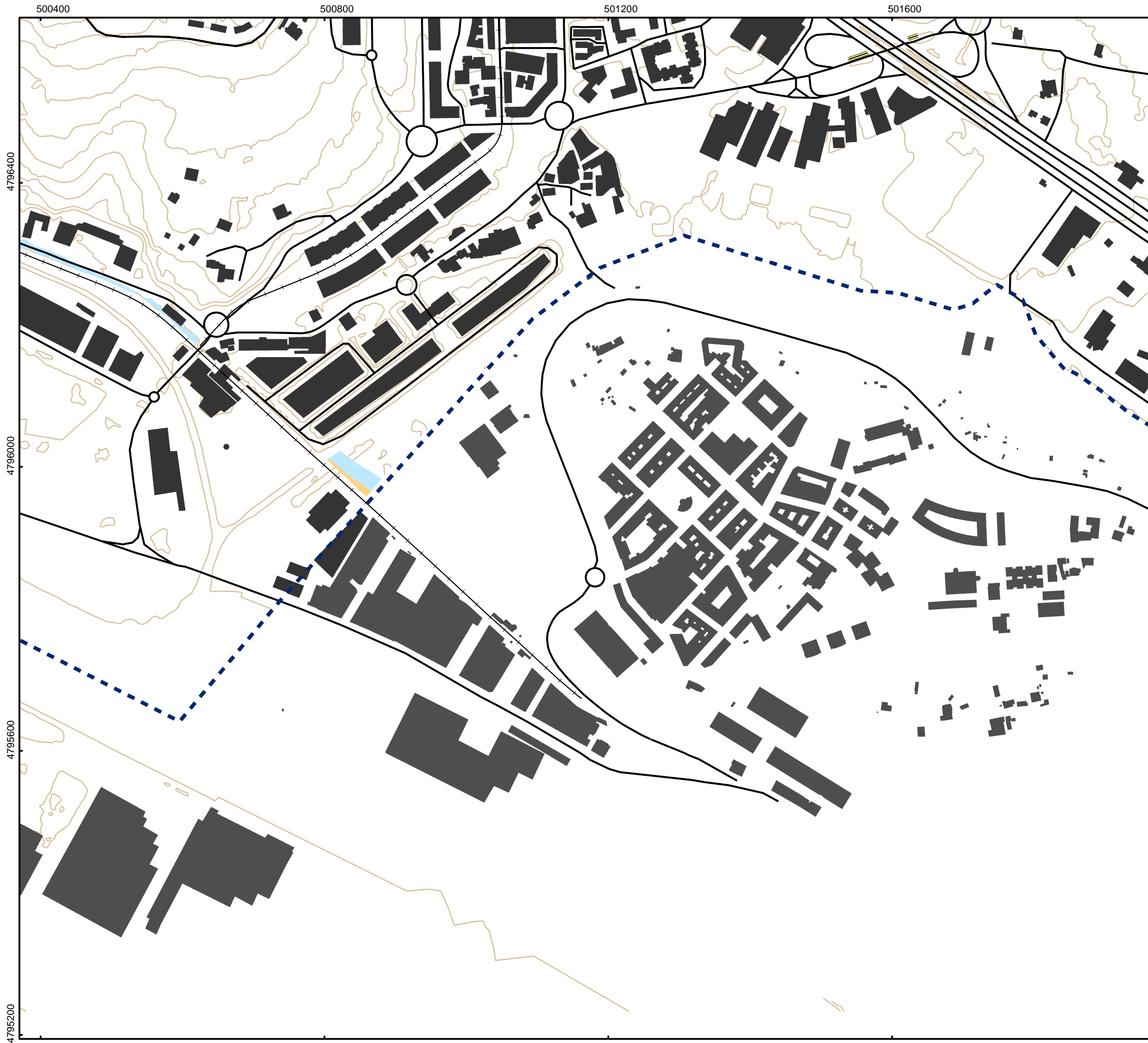
JULIO 2016

Escala

1:5.000

Plano:

7



LEYENDA

Elementos cartográficos

- Límite municipal
- Varios
- ++++ Línea Ferroviaria
- Curva de Nivel
- == Muros y pantallas
- Edificios

Exceso Niveles Sonoros (dB)

- ≤ 0-5 dB(A)
- < 5-10 dB(A)
- < 10-15 dB(A)
- < 15-20 dB(A)
- < 20-25 dB(A)
- ≤ 25 dB(A)

Título

MAPA DE CONFLICTO
TÉRMINO MUNICIPAL DE LEIOA

Situación

TRÁFICO FERROVIARIO: Ln
SECCIÓN: AG_Leioa_F_Ln_8

Plano ubicación:



AYUNTAMIENTO DE LEIOA



Proyecto

MAPA DE RUIDOS
DEL MUNICIPIO DE LEIOA

Realizado por:

IDEMA



Fecha:

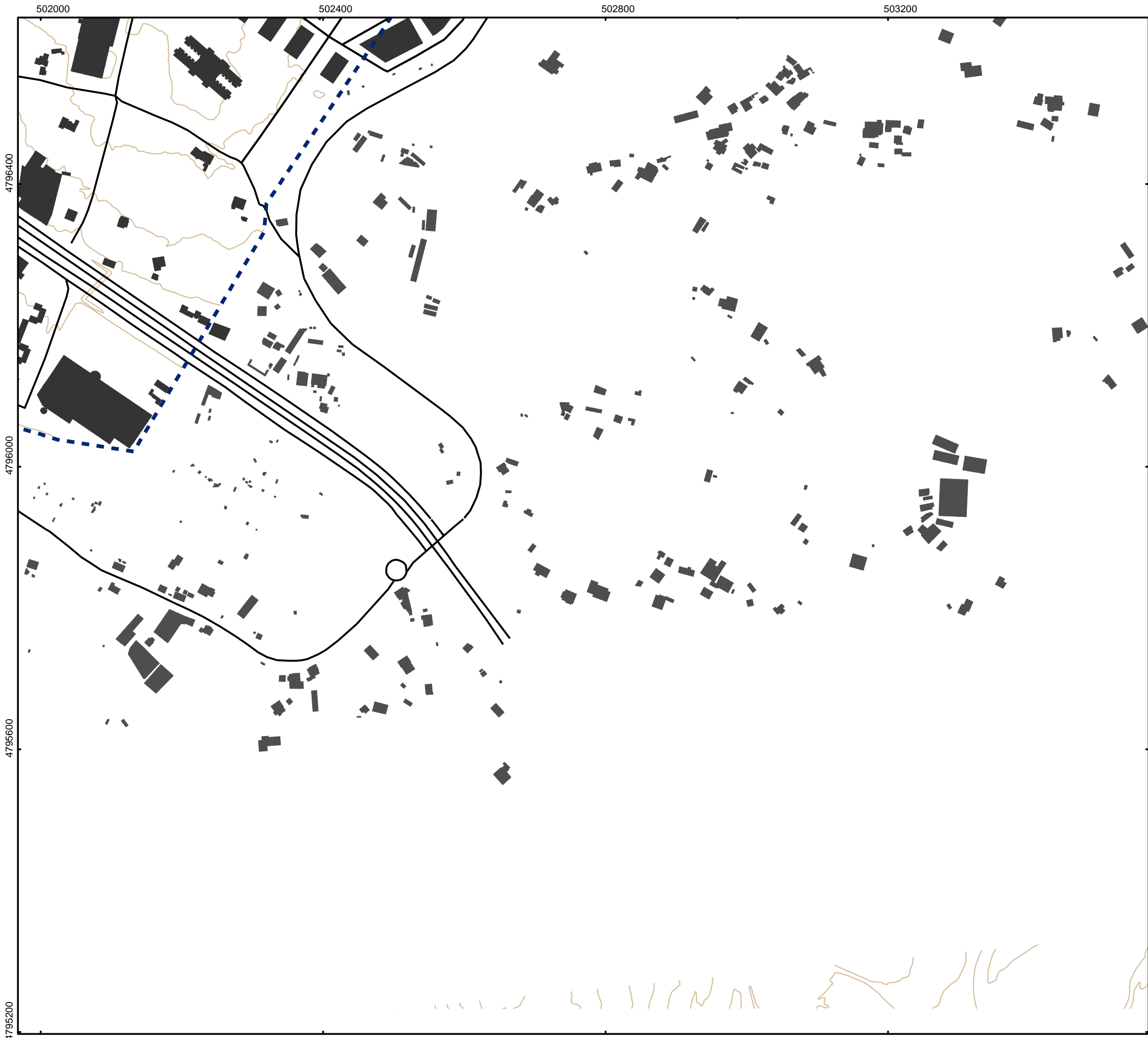
JULIO 2016

Escala

1:5.000

Plano:

8



LEYENDA

Elementos cartográficos

- Límite municipal
- Varios
- ++++ Línea Ferroviaria
- Curva de Nivel
- == Muros y pantallas
- Edificios

Exceso Niveles Sonoros (dB)

- ≤ 0-5 dB(A)
- < 5-10 dB(A)
- < 10-15 dB(A)
- < 15-20 dB(A)
- < 20-25 dB(A)
- ≤ 25 dB(A)

Título

MAPA DE CONFLICTO
TÉRMINO MUNICIPAL DE LEIOA

Situación

TRÁFICO FERROVIARIO: Ln
SECCIÓN: AG_Leioa_F_Ln_9

Plano ubicación:



AYUNTAMIENTO DE LEIOA



Proyecto

MAPA DE RUIDOS
DEL MUNICIPIO DE LEIOA

Realizado por:

IDEMA



Fecha:

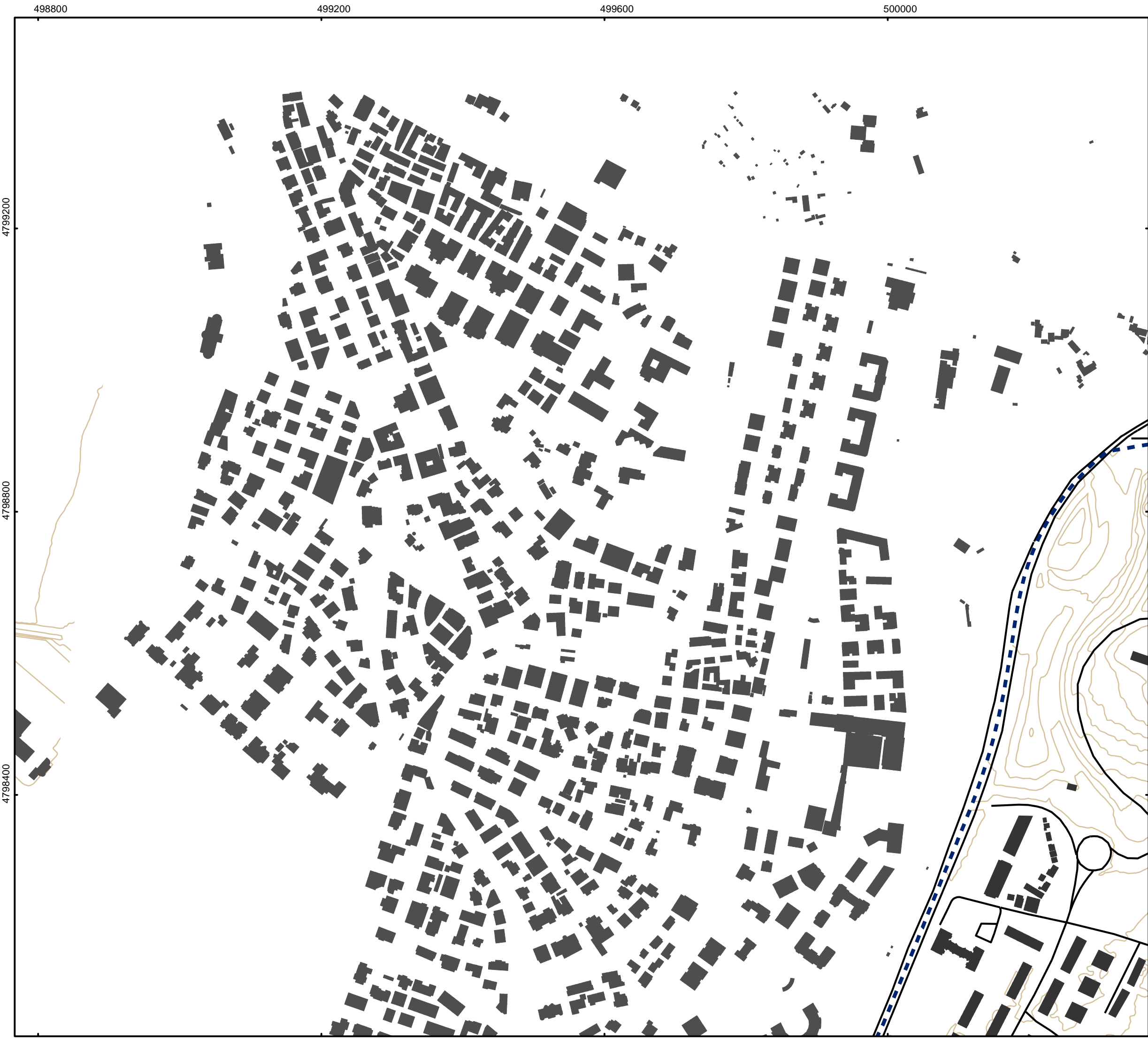
JULIO 2016

Escala

1:5.000

Plano:

9



LEYENDA

Elementos cartográficos

- Límite municipal
- Varios
- ++++ Línea Ferroviaria
- Curva de Nivel
- == Muros y pantallas
- Edificios

Exceso Niveles Sonoros (dB)

- ≤ 0-5 dB(A)
- < 5-10 dB(A)
- < 10-15 dB(A)
- < 15-20 dB(A)
- < 20-25 dB(A)
- ≤ 25 dB(A)

Título
MAPA DE CONFLICTO
TÉRMINO MUNICIPAL DE LEIOA

Situación
TRÁFICO FERROVIARIO: Le
SECCIÓN: AG_Leioa_F_Le_1

Plano ubicación:

An inset map showing a larger area with a grid. A red rectangle highlights the specific area shown in the main map. A blue dotted line traces a path through the area.

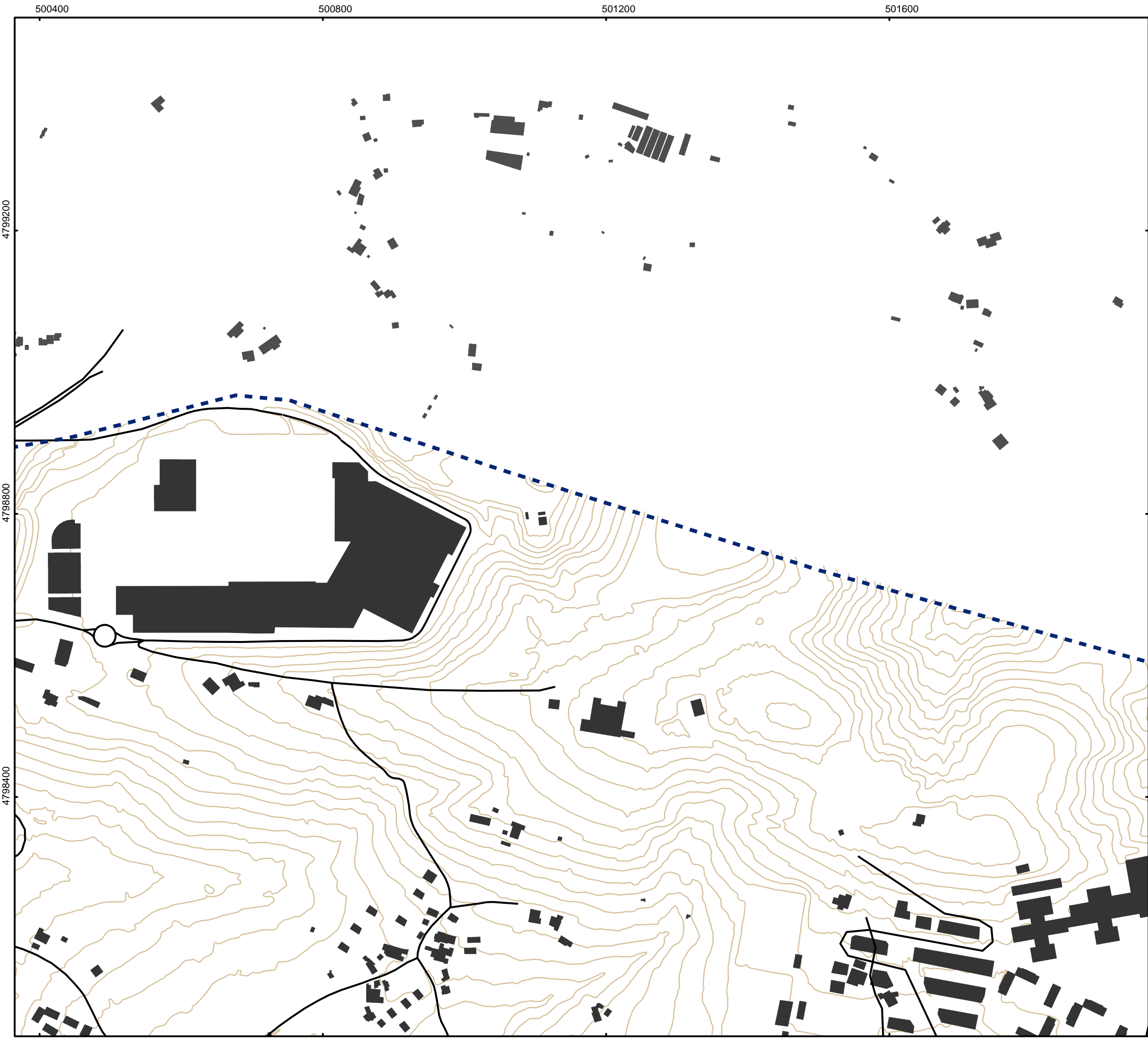
AYUNTAMIENTO DE LEIOA

Proyecto
MAPA DE RUIDOS
DEL MUNICIPIO DE LEIOA

Realizado por:

IDEMA

Fecha: JULIO 2016	Escala: 1:5.000	Plano: 1
----------------------	--------------------	-------------



LEYENDA

Elementos cartográficos

Límite municipal

Varios

Linea Ferroviaria

Curva de Nivel

Muros y pantallas

Edificios

Exceso Niveles Sonoros (dB)

≤ 0-5 dB(A)

< 5-10 dB(A)

< 10-15 dB(A)

< 15-20 dB(A)

< 20-25 dB(A)

≤ 25 dB(A)

Título

MAPA DE CONFLICTO
TÉRMINO MUNICIPAL DE LEIOA

Situación

TRÁFICO FERROVIARIO: Le
SECCIÓN: AG_Leioa_F_Le_2

Plano ubicación:

AYUNTAMIENTO DE LEIOA

Proyecto

MAPA DE RUIDOS
DEL MUNICIPIO DE LEIOA

Realizado por:

IDEMA

Fecha:

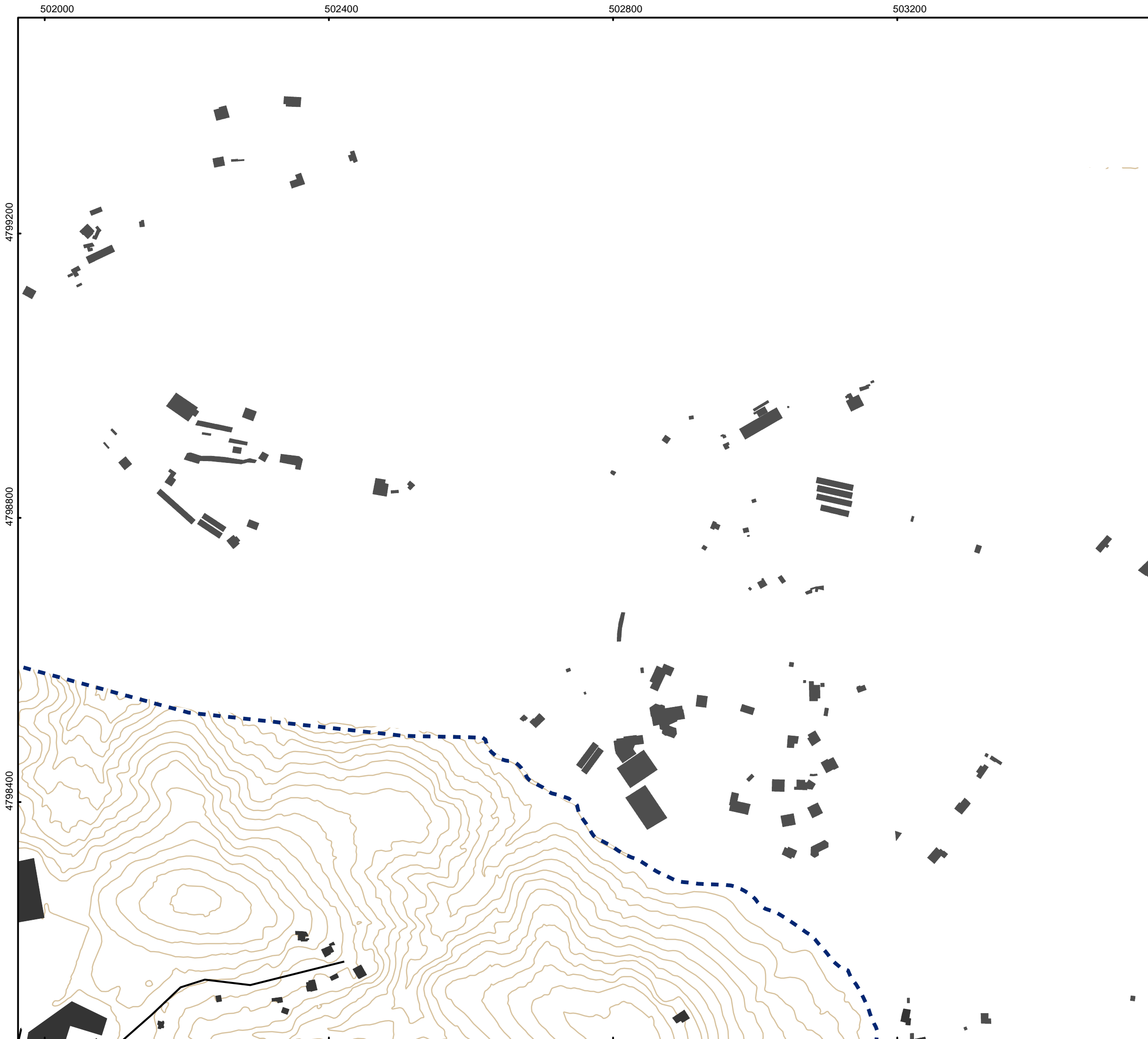
JULIO 2016

Escala

1:5.000

Plano:

2



LEYENDA

Elementos cartográficos

- Límite municipal
- Varios
- ++++ Línea Ferroviaria
- Curva de Nivel
- == Muros y pantallas
- Edificios

Exceso Niveles Sonoros (dB)

- ≤ 0-5 dB(A)
- < 5-10 dB(A)
- < 10-15 dB(A)
- < 15-20 dB(A)
- < 20-25 dB(A)
- ≤ 25 dB(A)

Título

MAPA DE CONFLICTO
TÉRMINO MUNICIPAL DE LEIOA

Situación

TRÁFICO FERROVIARIO: Le
SECCIÓN: AG_Leioa_F_Le_3

Plano ubicación:



AYUNTAMIENTO DE LEIOA



Proyecto

MAPA DE RUIDOS
DEL MUNICIPIO DE LEIOA

Realizado por:

IDEMA



Fecha:

JULIO 2016

Escala

1:5.000

Plano:

3



LEYENDA

Elementos cartográficos

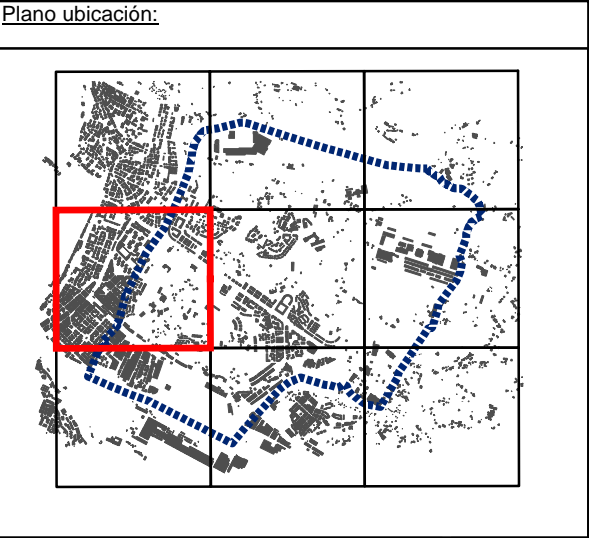
- Límite municipal
- Varios
- ++++ Línea Ferroviaria
- Curva de Nivel
- Muros y pantallas
- Edificios

Exceso Niveles Sonoros (dB)

- ≤ 0-5 dB(A)
- < 5-10 dB(A)
- < 10-15 dB(A)
- < 15-20 dB(A)
- < 20-25 dB(A)
- ≤ 25 dB(A)

Título
MAPA DE CONFLICTO
TÉRMINO MUNICIPAL DE LEIOA

Situación
TRÁFICO FERROVIARIO: Le
SECCIÓN: AG_Leioa_F_Le_4



AYUNTAMIENTO DE LEIOA

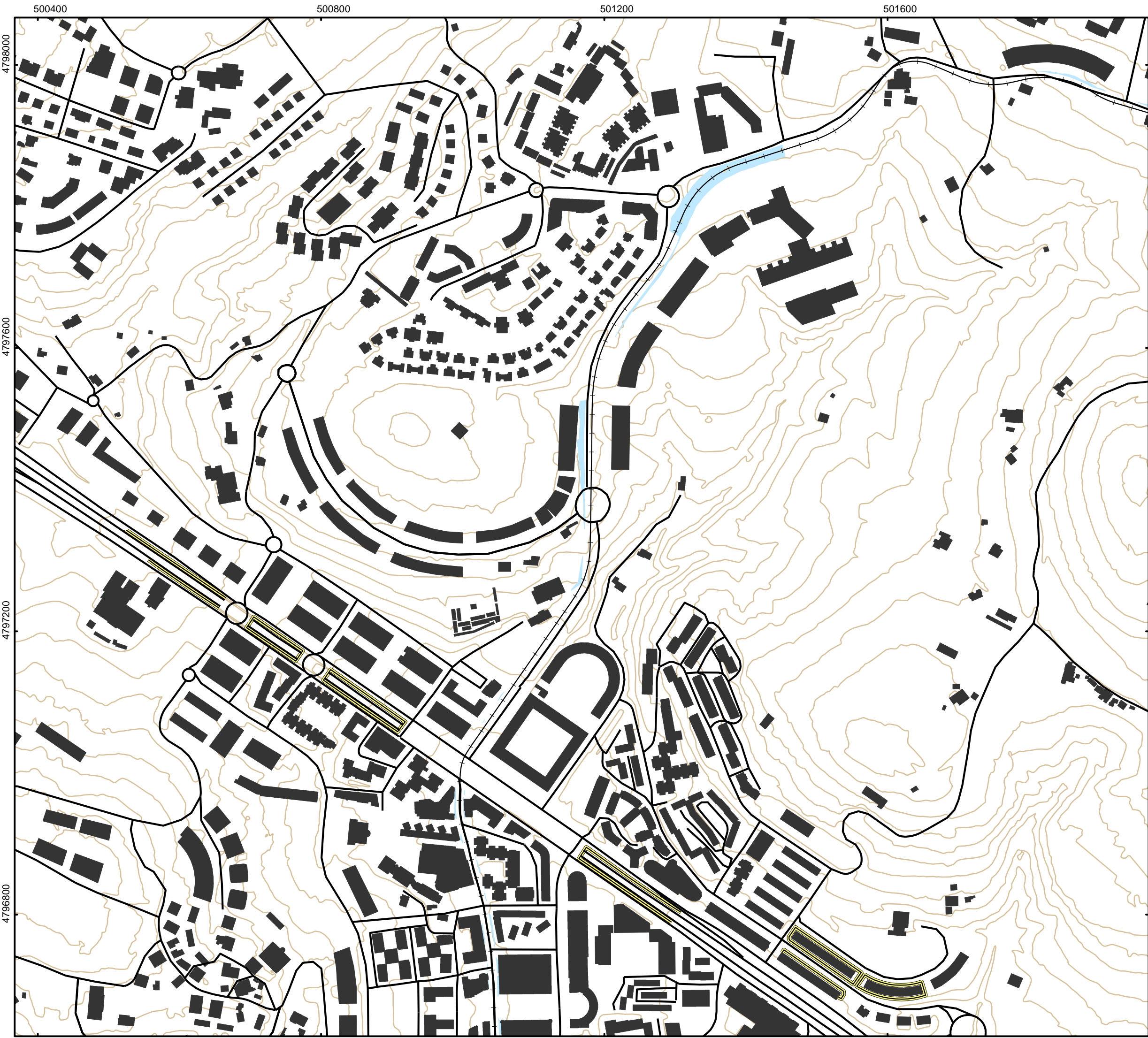


Proyecto
MAPA DE RUIDOS
DEL MUNICIPIO DE LEIOA

Realizado por:
IDEMA



Fecha: JULIO 2016	Escala 1:5.000	Plano: 4
----------------------	-------------------	-------------



LEYENDA

Elementos cartográficos

- Límite municipal
- Varios
- ++++ Línea Ferroviaria
- Curva de Nivel
- == Muros y pantallas
- Edificios

Exceso Niveles Sonoros (dB)

- ≤ 0-5 dB(A)
- < 5-10 dB(A)
- < 10-15 dB(A)
- < 15-20 dB(A)
- < 20-25 dB(A)
- ≤ 25 dB(A)

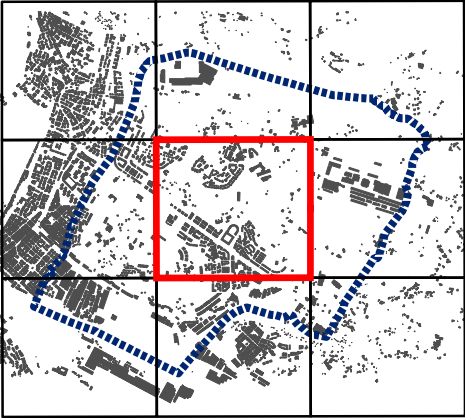
Título

MAPA DE CONFLICTO
TÉRMINO MUNICIPAL DE LEIOA

Situación

TRÁFICO FERROVIARIO: Le
SECCIÓN: AG_Leioa_F_Le_5

Plano ubicación:



AYUNTAMIENTO DE LEIOA



Proyecto

MAPA DE RUIDOS
DEL MUNICIPIO DE LEIOA

Realizado por:

IDEMA



Fecha:

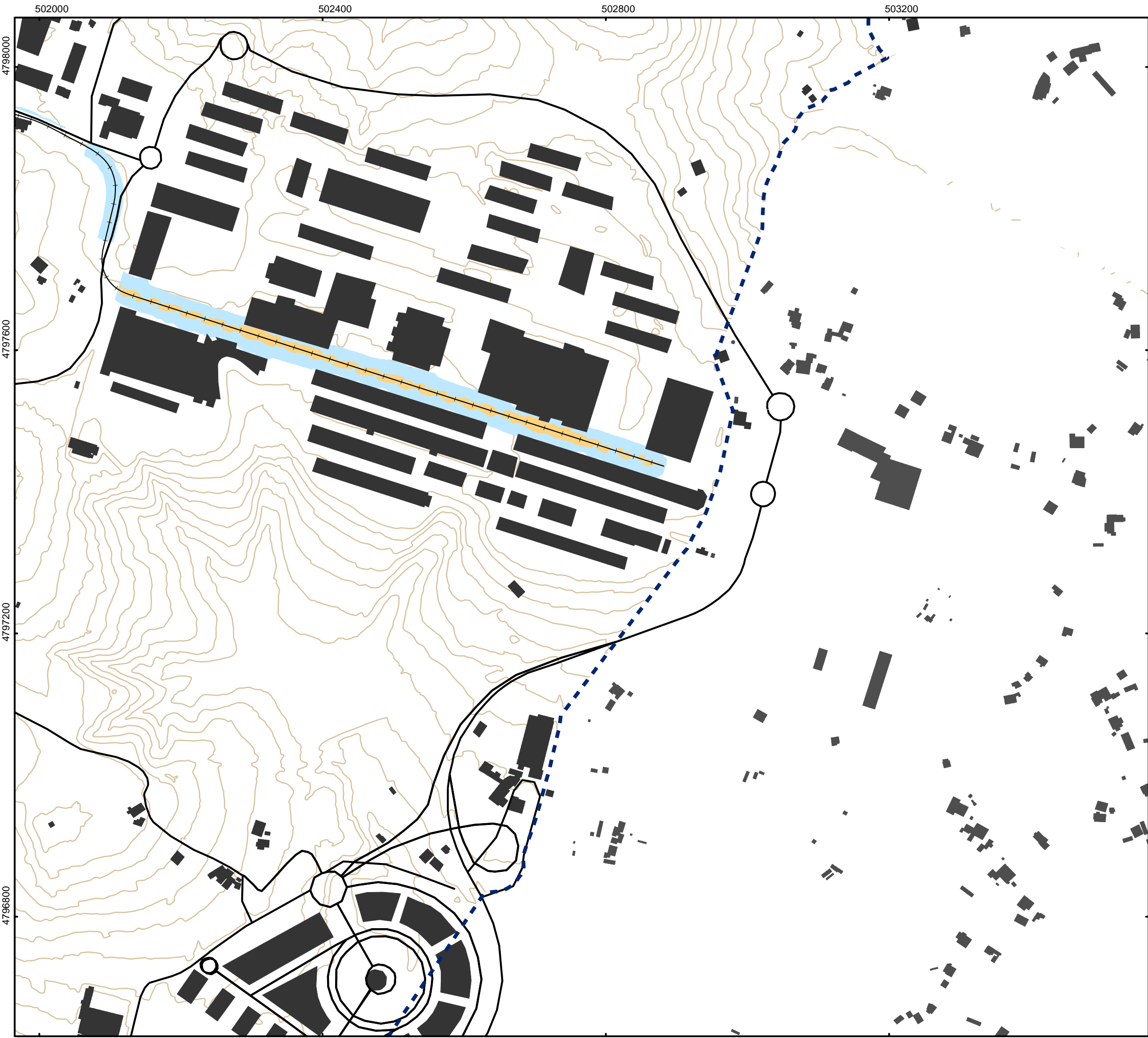
JULIO 2016

Escala

1:5.000

Plano:

5



LEYENDA

Elementos cartográficos

- Límite municipal
- Varios
- ++++ Línea Ferroviaria
- Curva de Nivel
- == Muros y pantallas
- Edificios

Exceso Niveles Sonoros (dB)

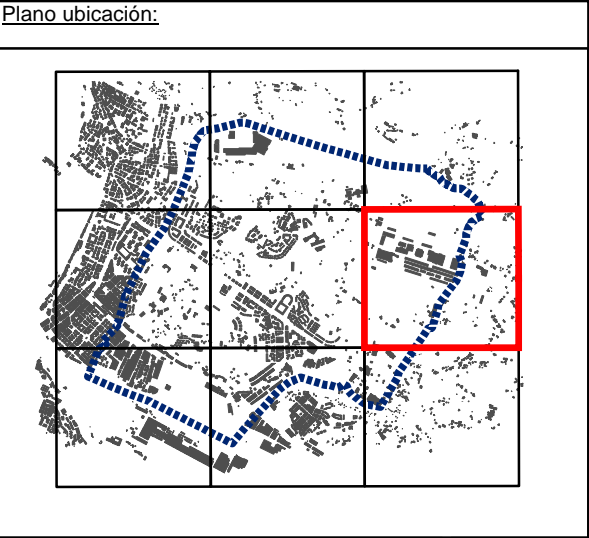
- ≤ 0-5 dB(A)
- < 5-10 dB(A)
- < 10-15 dB(A)
- < 15-20 dB(A)
- < 20-25 dB(A)
- ≤ 25 dB(A)

Título

MAPA DE CONFLICTO
TÉRMINO MUNICIPAL DE LEIOA

Situación

TRÁFICO FERROVIARIO: Le
SECCIÓN: AG_Leioa_F_Le_6



AYUNTAMIENTO DE LEIOA

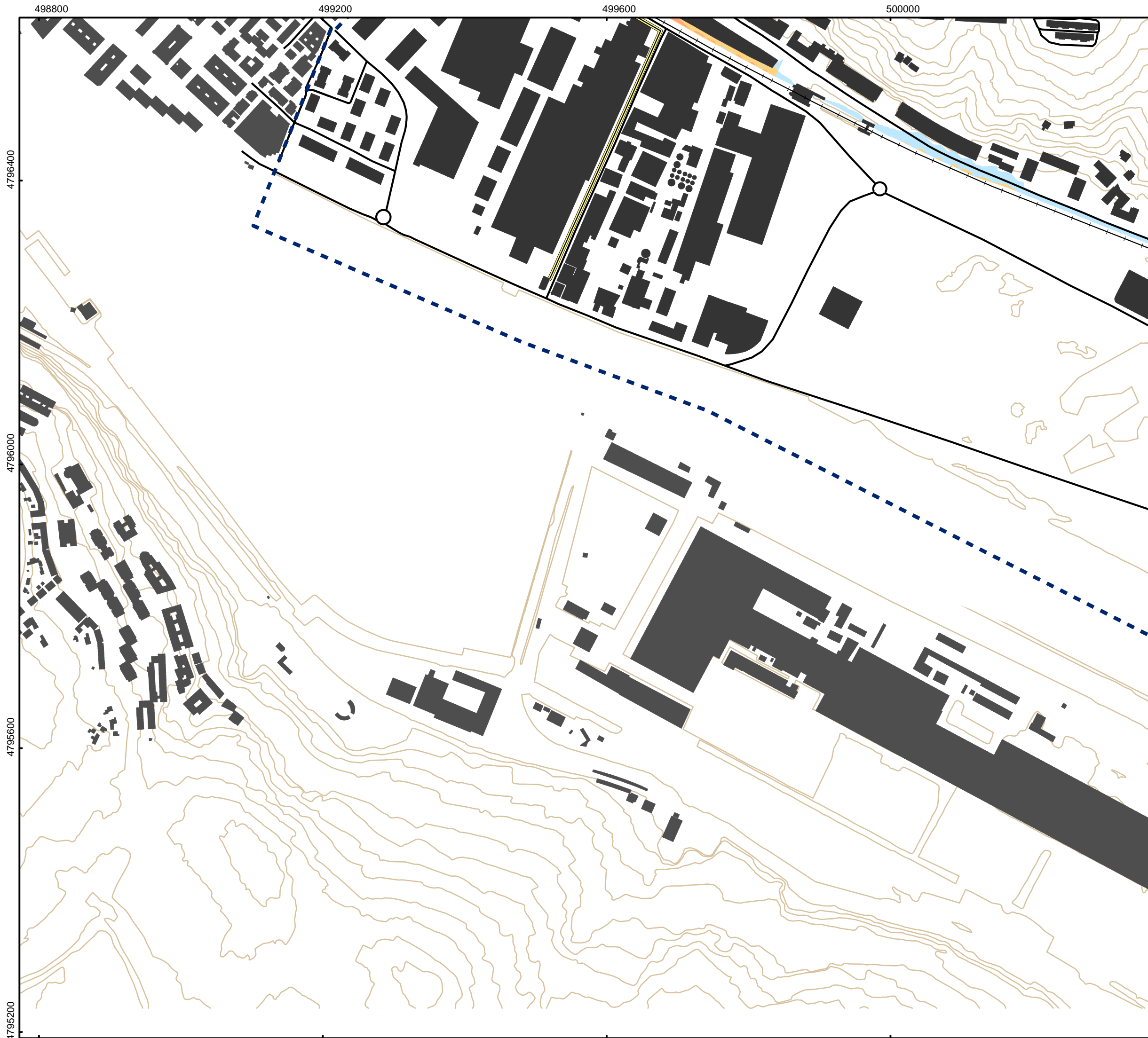
Proyecto

MAPA DE RUIDOS
DEL MUNICIPIO DE LEIOA

Realizado por:

IDEMA

Fecha: JULIO 2016	Escala 1:5.000	Plano: 6
----------------------	-------------------	-------------



LEYENDA

Elementos cartográficos

- Límite municipal
- Varios
- ++++ Línea Ferroviaria
- Curva de Nivel
- == Muros y pantallas
- Edificios

Exceso Niveles Sonoros (dB)

- ≤ 0-5 dB(A)
- < 5-10 dB(A)
- < 10-15 dB(A)
- < 15-20 dB(A)
- < 20-25 dB(A)
- ≤ 25 dB(A)

Título

MAPA DE CONFLICTO
TÉRMINO MUNICIPAL DE LEIOA

Situación

TRÁFICO FERROVIARIO: Le
SECCIÓN: AG_Leioa_F_Le_7

Plano ubicación:



AYUNTAMIENTO DE LEIOA



Proyecto

MAPA DE RUIDOS
DEL MUNICIPIO DE LEIOA

Realizado por:

IDEMA



Fecha:

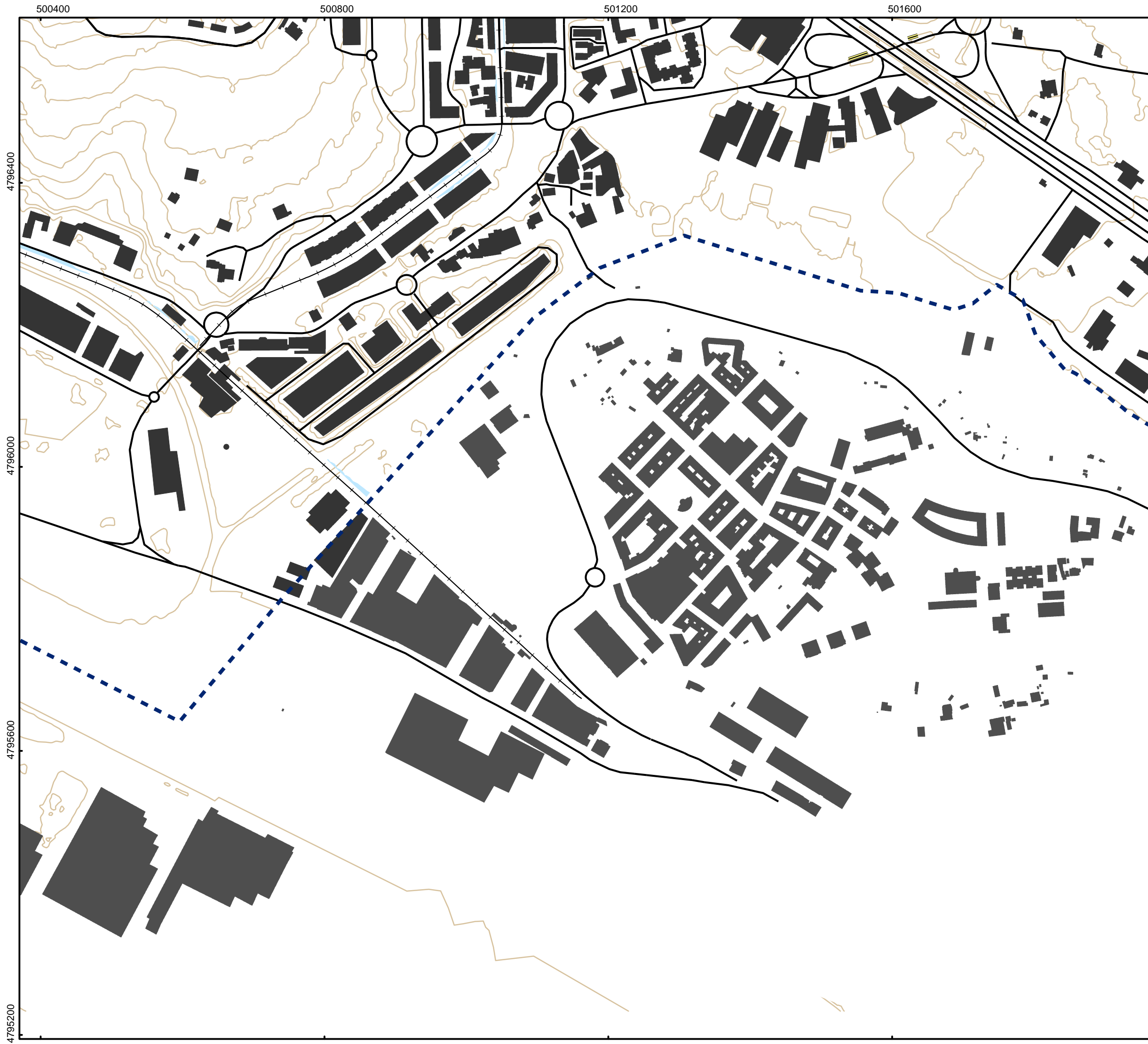
JULIO 2016

Escala

1:5.000

Plano:

7



LEYENDA

Elementos cartográficos

- Límite municipal
- Varios
- ++++ Línea Ferroviaria
- Curva de Nivel
- == Muros y pantallas
- Edificios

Exceso Niveles Sonoros (dB)

- ≤ 0-5 dB(A)
- < 5-10 dB(A)
- < 10-15 dB(A)
- < 15-20 dB(A)
- < 20-25 dB(A)
- ≤ 25 dB(A)

Título

MAPA DE CONFLICTO
TÉRMINO MUNICIPAL DE LEIOA

Situación

TRÁFICO FERROVIARIO: Le
SECCIÓN: AG_Leioa_F_Le_8

Plano ubicación:



AYUNTAMIENTO DE LEIOA



Proyecto

MAPA DE RUIDOS
DEL MUNICIPIO DE LEIOA

Realizado por:

IDEMA



Fecha:

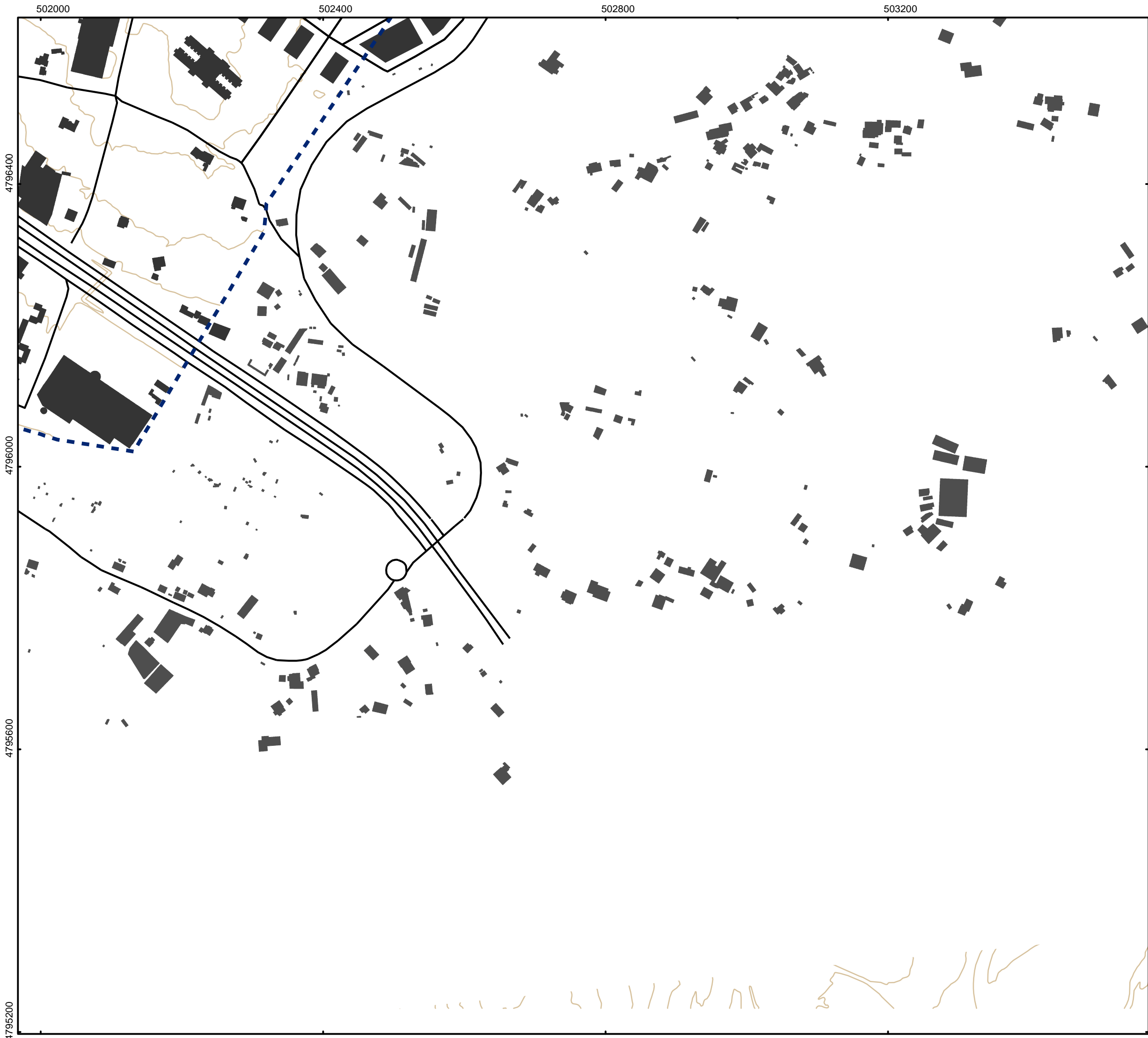
JULIO 2016

Escala

1:5.000

Plano:

8



LEYENDA

Elementos cartográficos

Límite municipal

Varios

Linea Ferroviaria

Curva de Nivel

Muros y pantallas

Edificios

Exceso Niveles Sonoros (dB)

≤ 0-5 dB(A)

< 5-10 dB(A)

< 10-15 dB(A)

< 15-20 dB(A)

< 20-25 dB(A)

≤ 25 dB(A)

Título

MAPA DE CONFLICTO
TÉRMINO MUNICIPAL DE LEIOA

Situación

TRÁFICO FERROVIARIO: Le
SECCIÓN: AG_Leioa_F_Le_9

Plano ubicación:

AYUNTAMIENTO DE LEIOA

Proyecto

MAPA DE RUIDOS
DEL MUNICIPIO DE LEIOA

Realizado por:

IDEMA

Fecha:
JULIO 2016

Escala
1:5.000

Plano:
9