

LEYENDA

Elementos cartográficos

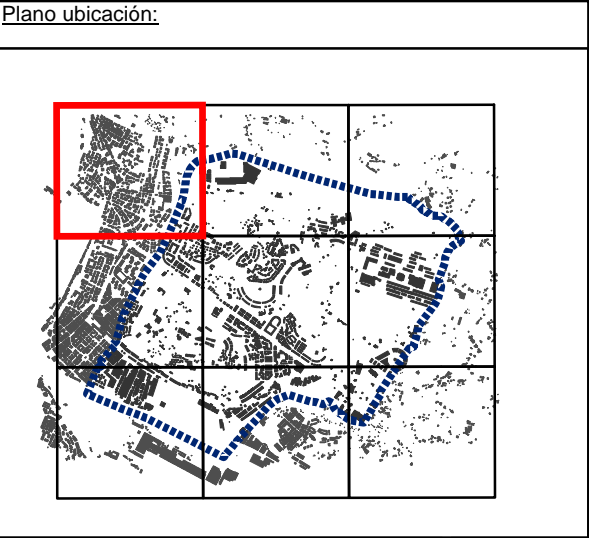
- Límite municipal
- Varios
- ++++ Línea Ferroviaria
- Curva de Nivel
- == Muros y pantallas
- Edificios

Niveles Sonoros (dB)

- ≤ 55 dB(A)
- > 55 - 60 dB(A)
- > 60 - 65 dB(A)
- > 65 - 70 dB(A)
- > 70 - 75 dB(A)
- > 75 dB(A)

Título
MAPA DE EXPOSICION EN FACHADAS
DEL TÉRMINO MUNICIPAL DE LEIOA

Situación
TRÁFICO FERROVIARIO: Ld
SECCIÓN: AG_Leioa_F_Ld_1



AYUNTAMIENTO DE LEIOA

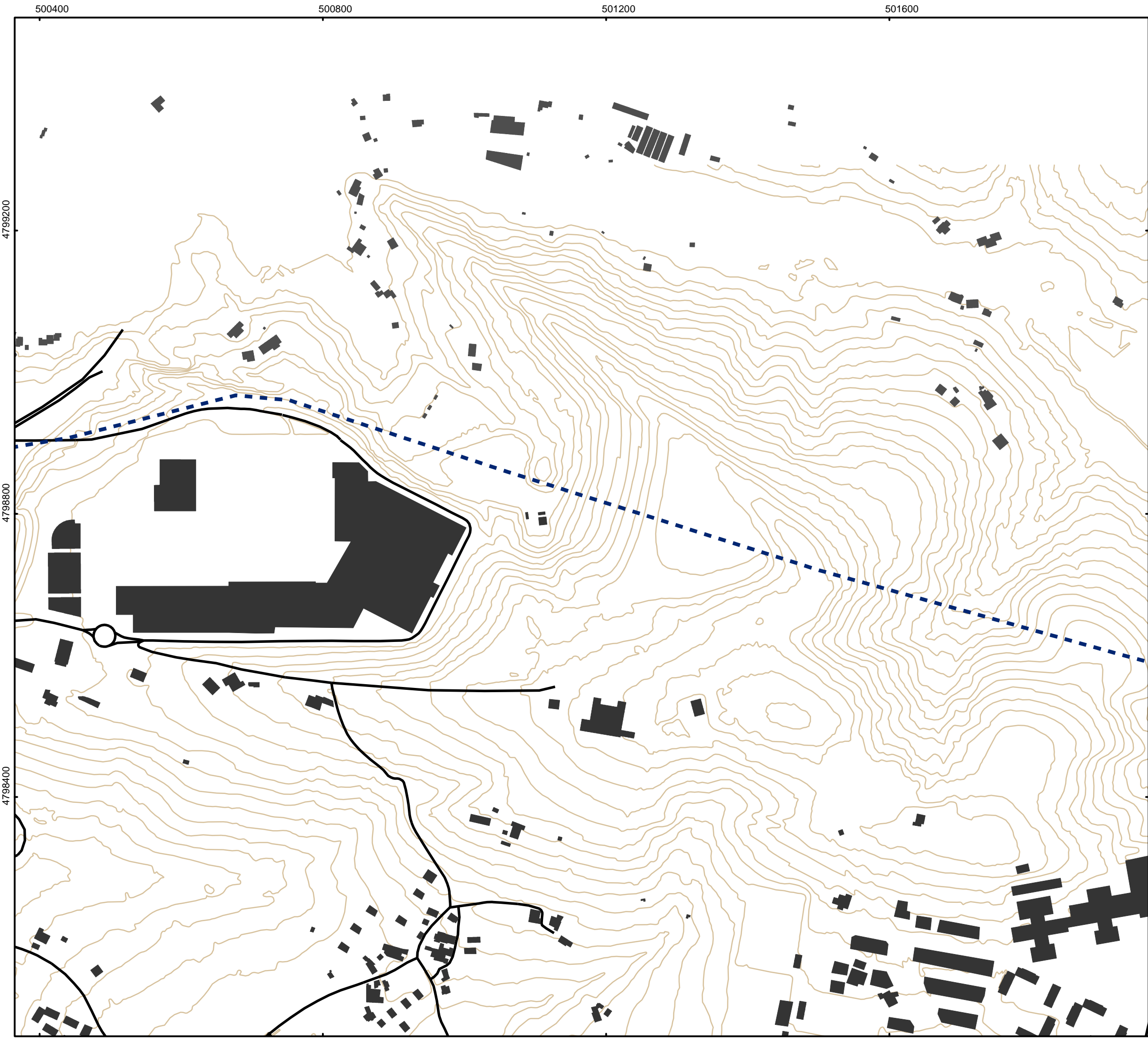


Proyecto
MAPA DE RUIDOS DEL
MUNICIPIO DE LEIOA

Realizado por:
IDEMA



Fecha: JULIO 2016	Escala 1:5.000	Plano: 1
----------------------	-------------------	-------------



LEYENDA

Elementos cartográficos

- Límite municipal
- Varios
- ++++ Línea Ferroviaria
- Curva de Nivel
- == Muros y pantallas
- Edificios

Niveles Sonoros (dB)

- ≤ 55 dB(A)
- > 55 - 60 dB(A)
- > 60 - 65 dB(A)
- > 65 - 70 dB(A)
- > 70 - 75 dB(A)
- > 75 dB(A)

Título
MAPA DE EXPOSICION EN FACHADAS
DEL TÉRMINO MUNICIPAL DE LEIOA

Situación
TRÁFICO FERROVIARIO: Ld
SECCIÓN: AG_Leioa_F_Ld_2

Plano ubicación:



AYUNTAMIENTO DE LEIOA

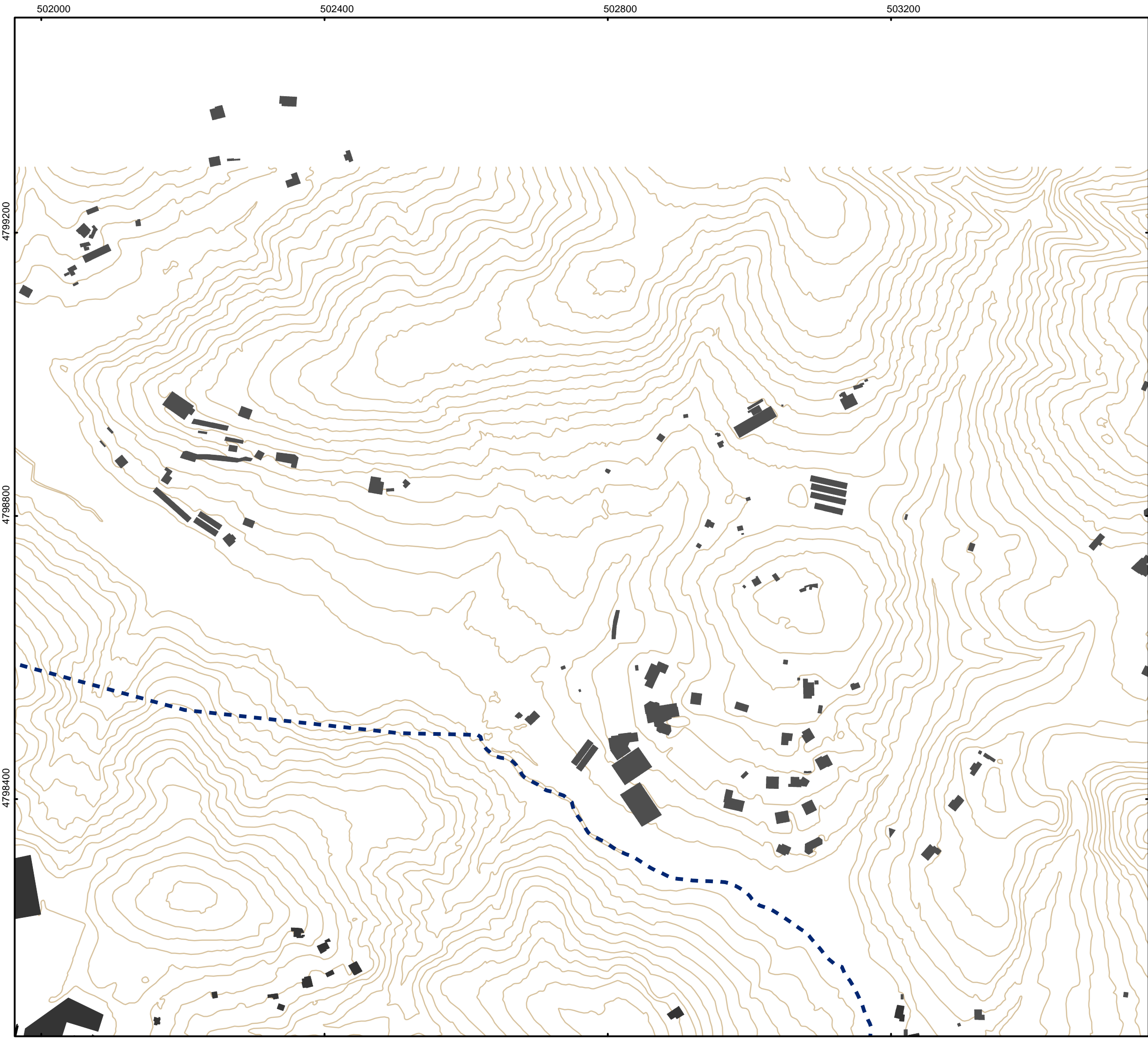


Proyecto
MAPA DE RUIDOS DEL
MUNICIPIO DE LEIOA

Realizado por:
IDEMA



Fecha: JULIO 2016
Escala: 1:5.000
Plano: 2



LEYENDA

Elementos cartográficos

- Límite municipal
- Varios
- ++++ Línea Ferroviaria
- Curva de Nivel
- == Muros y pantallas
- Edificios

Niveles Sonoros (dB)

- ≤ 55 dB(A)
- > 55 - 60 dB(A)
- > 60 - 65 dB(A)
- > 65 - 70 dB(A)
- > 70 - 75 dB(A)
- > 75 dB(A)

Título
MAPA DE EXPOSICION EN FACHADAS
DEL TÉRMINO MUNICIPAL DE LEIOA

Situación TRÁFICO FERROVIARIO: Ld
SECCIÓN: AG_Leioa_F_Ld_3

Plano ubicación:

An inset map showing the municipality of Leioa. A red rectangle highlights the specific area of study, which is the section AG_Leioa_F_Ld_3. The map shows the municipal boundary and the location of the railway line.

AYUNTAMIENTO DE LEIOA



Proyecto
MAPA DE RUIDOS DEL
MUNICIPIO DE LEIOA

Realizado por:
IDEMA



Fecha: JULIO 2016	Escala 1:5.000	Plano: 3
----------------------	-------------------	-------------



LEYENDA

Elementos cartográficos

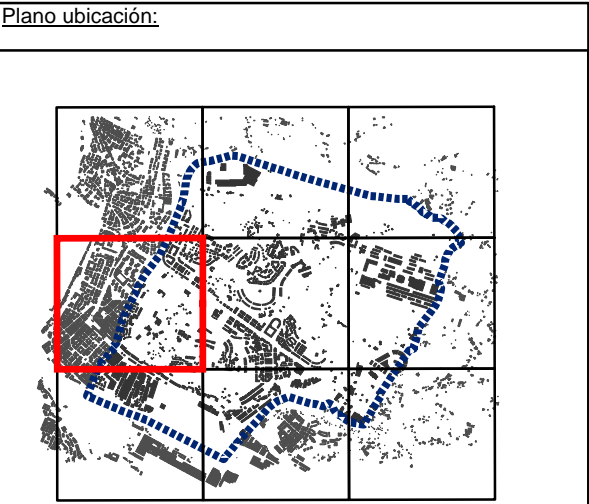
- Límite municipal
- Varios
- ++++ Línea Ferroviaria
- Curva de Nivel
- == Muros y pantallas
- Edificios

Niveles Sonoros (dB)

- ≤ 55 dB(A)
- > 55 - 60 dB(A)
- > 60 - 65 dB(A)
- > 65 - 70 dB(A)
- > 70 - 75 dB(A)
- > 75 dB(A)

Título
MAPA DE EXPOSICION EN FACHADAS
DEL TÉRMINO MUNICIPAL DE LEIOA

Situación
TRÁFICO FERROVIARIO: Ld
SECCIÓN: AG_Leioa_F_Ld_4



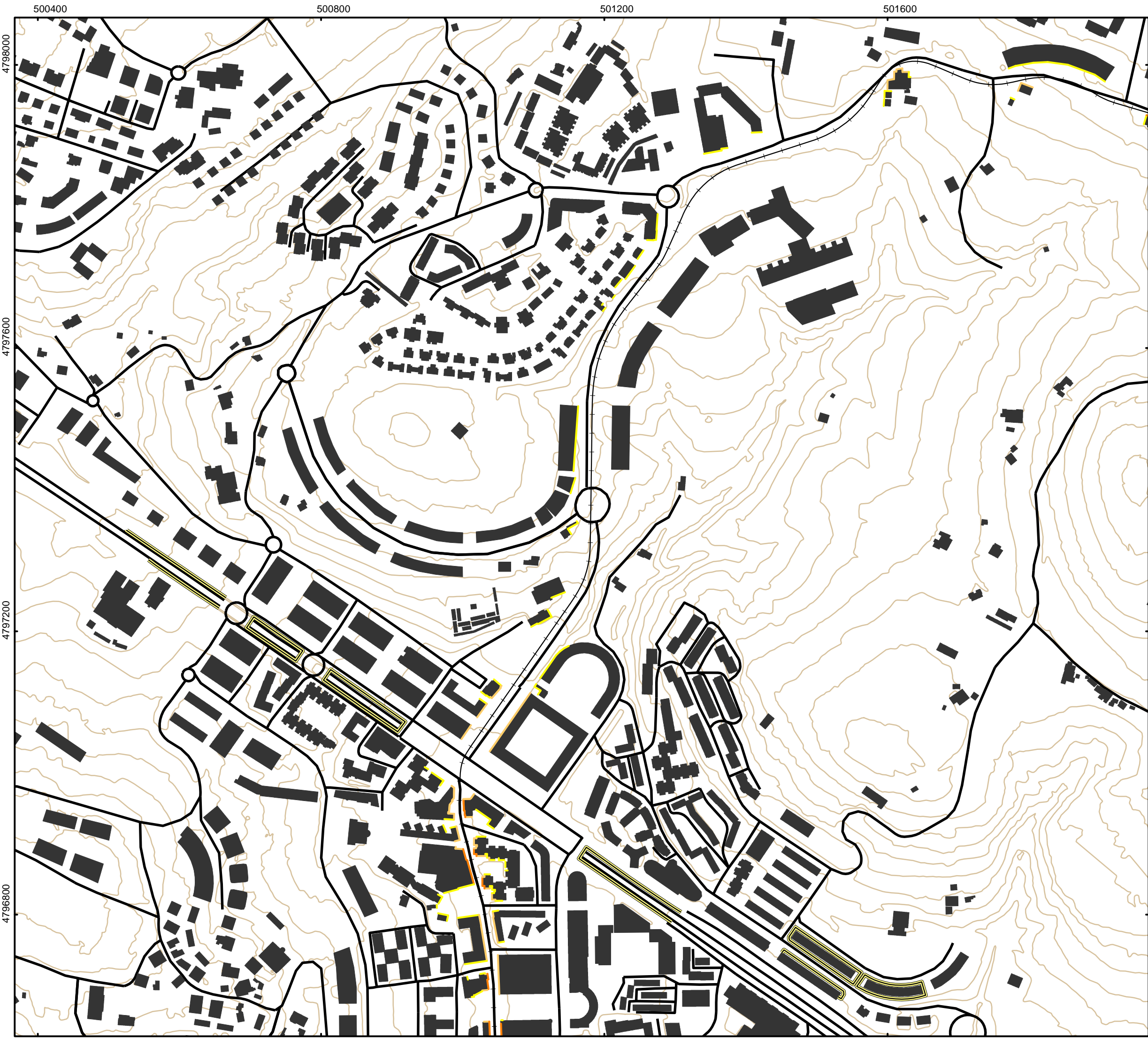
AYUNTAMIENTO DE LEIOA



Proyecto
MAPA DE RUIDOS DEL
MUNICIPIO DE LEIOA

Realizado por:
IDEMA

Fecha: JULIO 2016	Escala 1:5.000	Plano: 4
----------------------	-------------------	-------------



LEYENDA

Elementos cartográficos

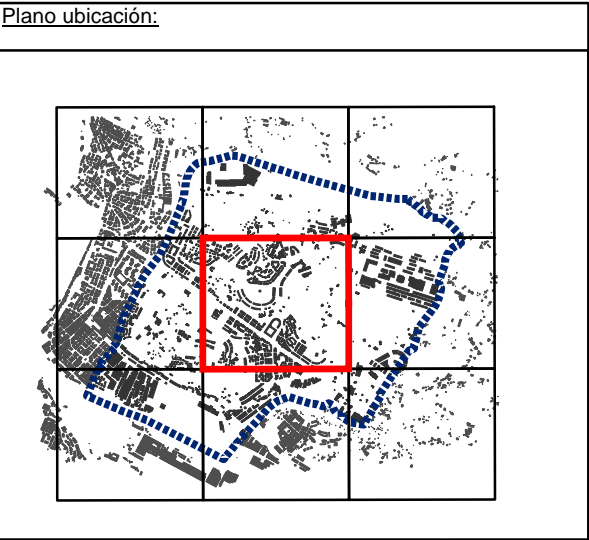
- Límite municipal
- Varios
- ++++ Línea Ferroviaria
- Curva de Nivel
- Muros y pantallas
- Edificios

Niveles Sonoros (dB)

- ≤ 55 dB(A)
- > 55 - 60 dB(A)
- > 60 - 65 dB(A)
- > 65 - 70 dB(A)
- > 70 - 75 dB(A)
- > 75 dB(A)

Título
MAPA DE EXPOSICION EN FACHADAS
DEL TÉRMINO MUNICIPAL DE LEIOA

Situación
TRÁFICO FERROVIARIO: Ld
SECCIÓN: AG_Leioa_F_Ld_5



AYUNTAMIENTO DE LEIOA

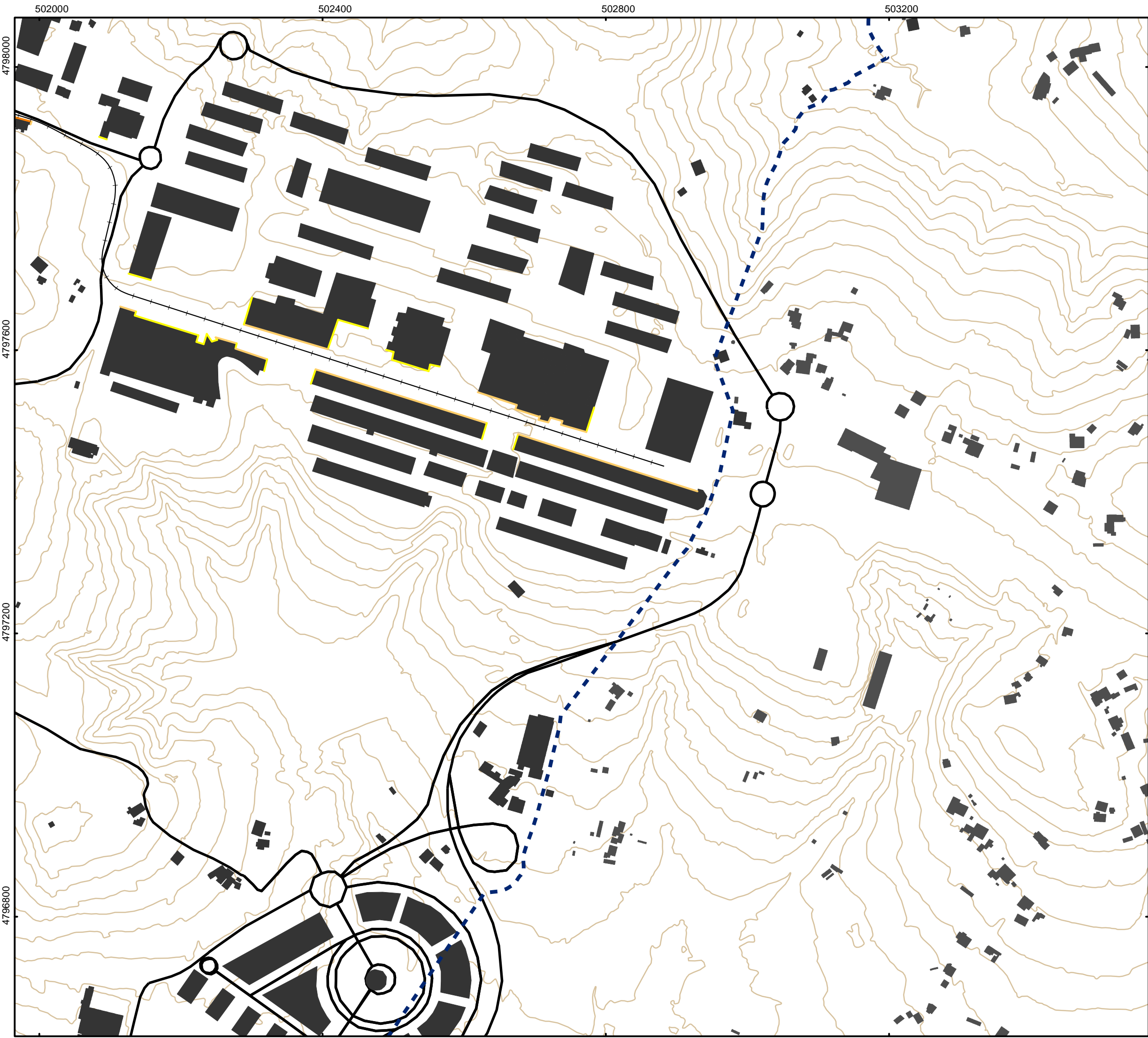


Proyecto
MAPA DE RUIDOS DEL
MUNICIPIO DE LEIOA

Realizado por:
IDEMA



Fecha: JULIO 2016	Escala 1:5.000	Plano: 5
----------------------	-------------------	-------------



LEYENDA

Elementos cartográficos

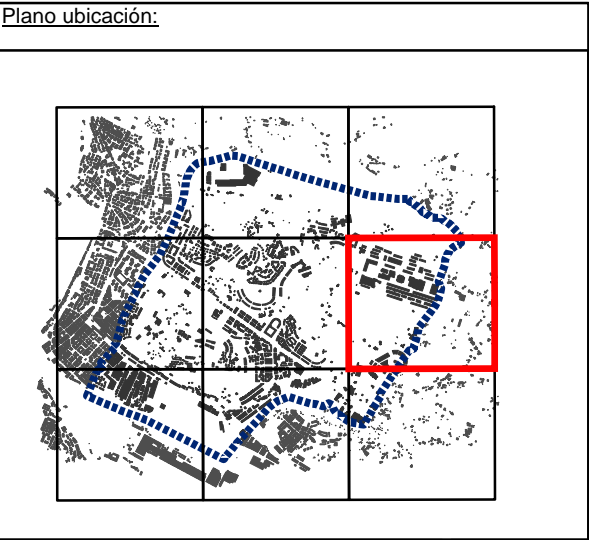
- Límite municipal
- Varios
- + + + + Línea Ferroviaria
- Curva de Nivel
- == Muros y pantallas
- Edificios

Niveles Sonoros (dB)

- ≤ 55 dB(A)
- > 55 - 60 dB(A)
- > 60 - 65 dB(A)
- > 65 - 70 dB(A)
- > 70 - 75 dB(A)
- > 75 dB(A)

Título
MAPA DE EXPOSICION EN FACHADAS
DEL TÉRMINO MUNICIPAL DE LEIOA

Situación
TRÁFICO FERROVIARIO: Ld
SECCIÓN: AG_Leioa_F_Ld_6



AYUNTAMIENTO DE LEIOA



Proyecto
MAPA DE RUIDOS DEL
MUNICIPIO DE LEIOA

Realizado por:
IDEMA



Fecha: JULIO 2016 Escala: 1:5.000 Plano: 6



LEYENDA

Elementos cartográficos

- Límite municipal
- Varios
- ++++ Línea Ferroviaria
- Curva de Nivel
- == Muros y pantallas
- Edificios

Niveles Sonoros (dB)

- ≤ 55 dB(A)
- > 55 - 60 dB(A)
- > 60 - 65 dB(A)
- > 65 - 70 dB(A)
- > 70 - 75 dB(A)
- > 75 dB(A)

Título

MAPA DE EXPOSICION EN FACHADAS
DEL TÉRMINO MUNICIPAL DE LEIOA

Situación

TRÁFICO FERROVIARIO: Ld
SECCIÓN: AG_Leioa_F_Ld_7

Plano ubicación:



AYUNTAMIENTO DE LEIOA



Proyecto

MAPA DE RUIDOS DEL
MUNICIPIO DE LEIOA

Realizado por:

IDEMA



Fecha:

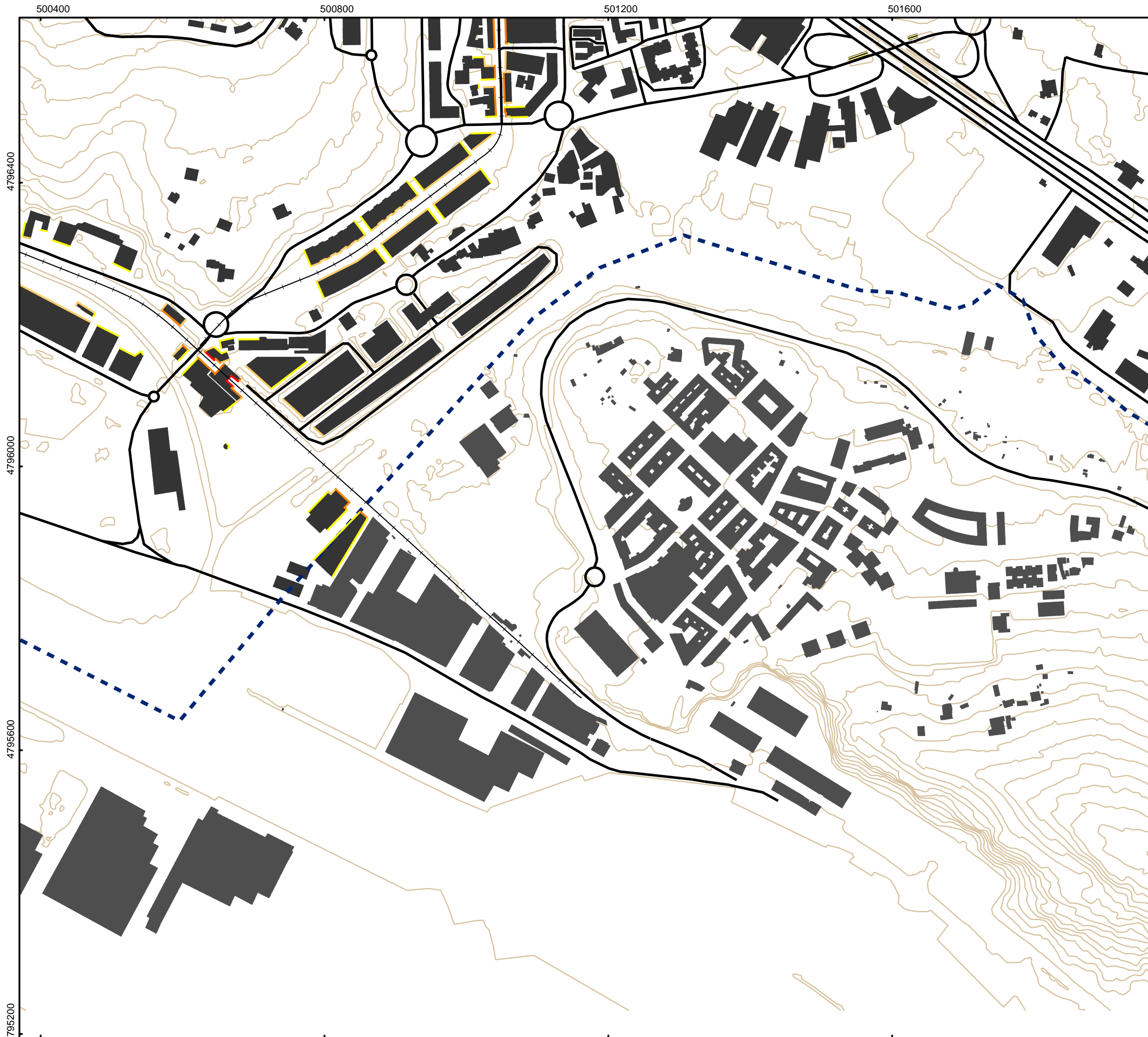
JULIO 2016

Escala

1:5.000

Plano:

7



LEYENDA

Elementos cartográficos

- Límite municipal
- Varios
- ++++ Línea Ferroviaria
- Curva de Nivel
- Muros y pantallas
- Edificios

Niveles Sonoros (dB)

- ≤ 55 dB(A)
- > 55 - 60 dB(A)
- > 60 - 65 dB(A)
- > 65 - 70 dB(A)
- > 70 - 75 dB(A)
- > 75 dB(A)

Título

MAPA DE EXPOSICION EN FACHADAS
DEL TÉRMINO MUNICIPAL DE LEIOA

Situación

TRÁFICO FERROVIARIO: Ld
SECCIÓN: AG_Leioa_F_Ld_8

Plano ubicación:



AYUNTAMIENTO DE LEIOA



Proyecto

MAPA DE RUIDOS DEL
MUNICIPIO DE LEIOA

Realizado por:

IDEMA



Fecha:

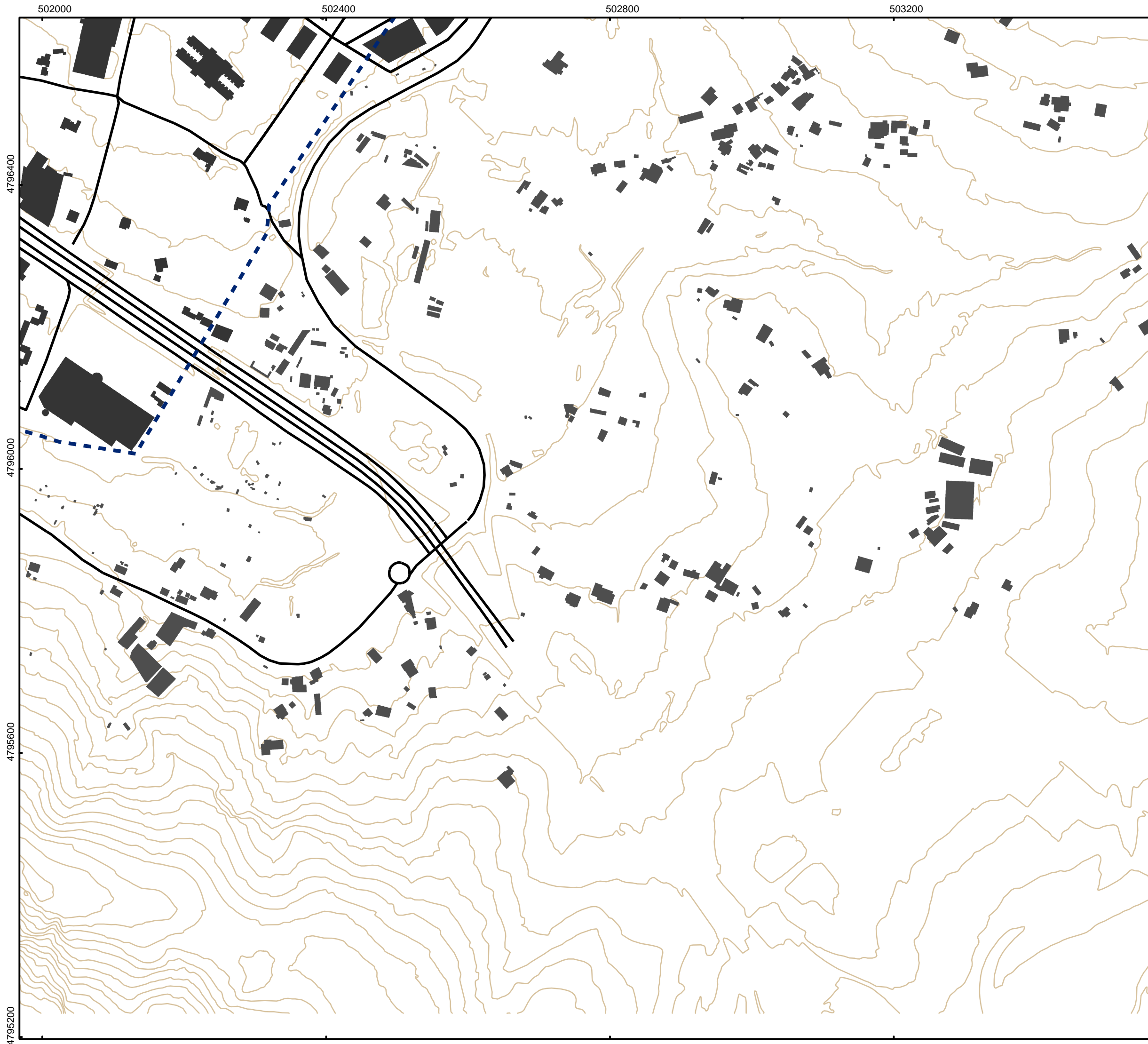
JULIO 2016

Escala

1:5.000

Plano:

8



LEYENDA

Elementos cartográficos

- Límite municipal
- Varios
- ++++ Línea Ferroviaria
- Curva de Nivel
- == Muros y pantallas
- Edificios

Niveles Sonoros (dB)

- ≤ 55 dB(A)
- > 55 - 60 dB(A)
- > 60 - 65 dB(A)
- > 65 - 70 dB(A)
- > 70 - 75 dB(A)
- > 75 dB(A)

Título

MAPA DE EXPOSICION EN FACHADAS
DEL TÉRMINO MUNICIPAL DE LEIOA

Situación

TRÁFICO FERROVIARIO: Ld
SECCIÓN: AG_Leioa_F_Ld_9

Plano ubicación:



AYUNTAMIENTO DE LEIOA



Proyecto

MAPA DE RUIDOS DEL
MUNICIPIO DE LEIOA

Realizado por:

IDEMA



Fecha:

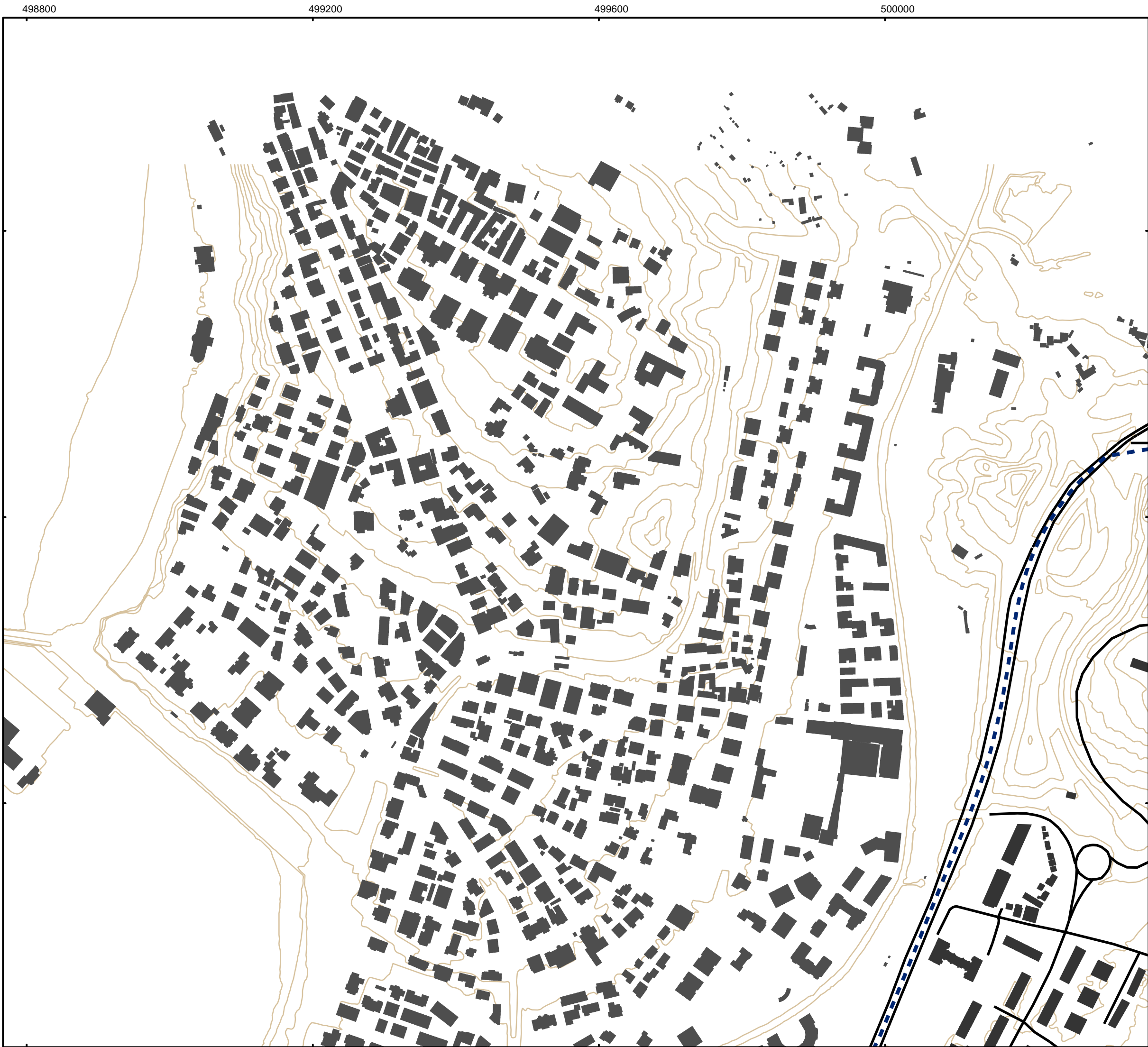
JULIO 2016

Escala

1:5.000

Plano:

9



LEYENDA

Elementos cartográficos

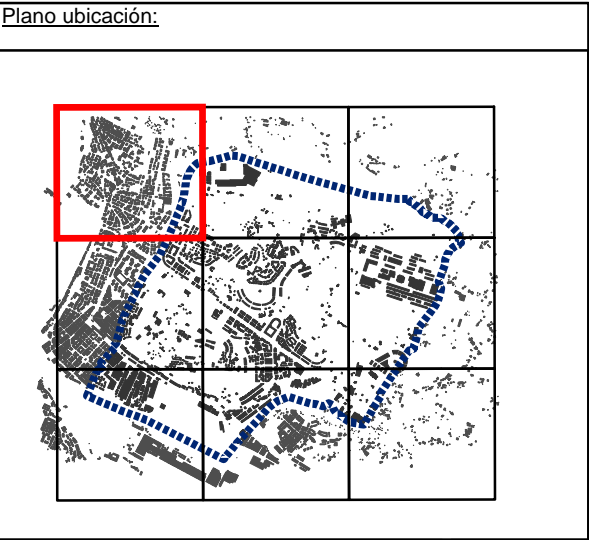
- Límite municipal
- Varios
- ++++ Línea Ferroviaria
- Curva de Nivel
- == Muros y pantallas
- Edificios

Niveles Sonoros (dB)

- ≤ 50 dB(A)
- > 50 - 55 dB(A)
- > 55 - 60 dB(A)
- > 60 - 65 dB(A)
- > 65 - 70 dB(A)
- > 70 dB(A)

Título
MAPA DE EXPOSICION EN FACHADAS
DEL TÉRMINO MUNICIPAL DE LEIOA

Situación
TRÁFICO FERROVIARIO: Ln
SECCIÓN: AG_Leioa_F_Ln_1



AYUNTAMIENTO DE LEIOA

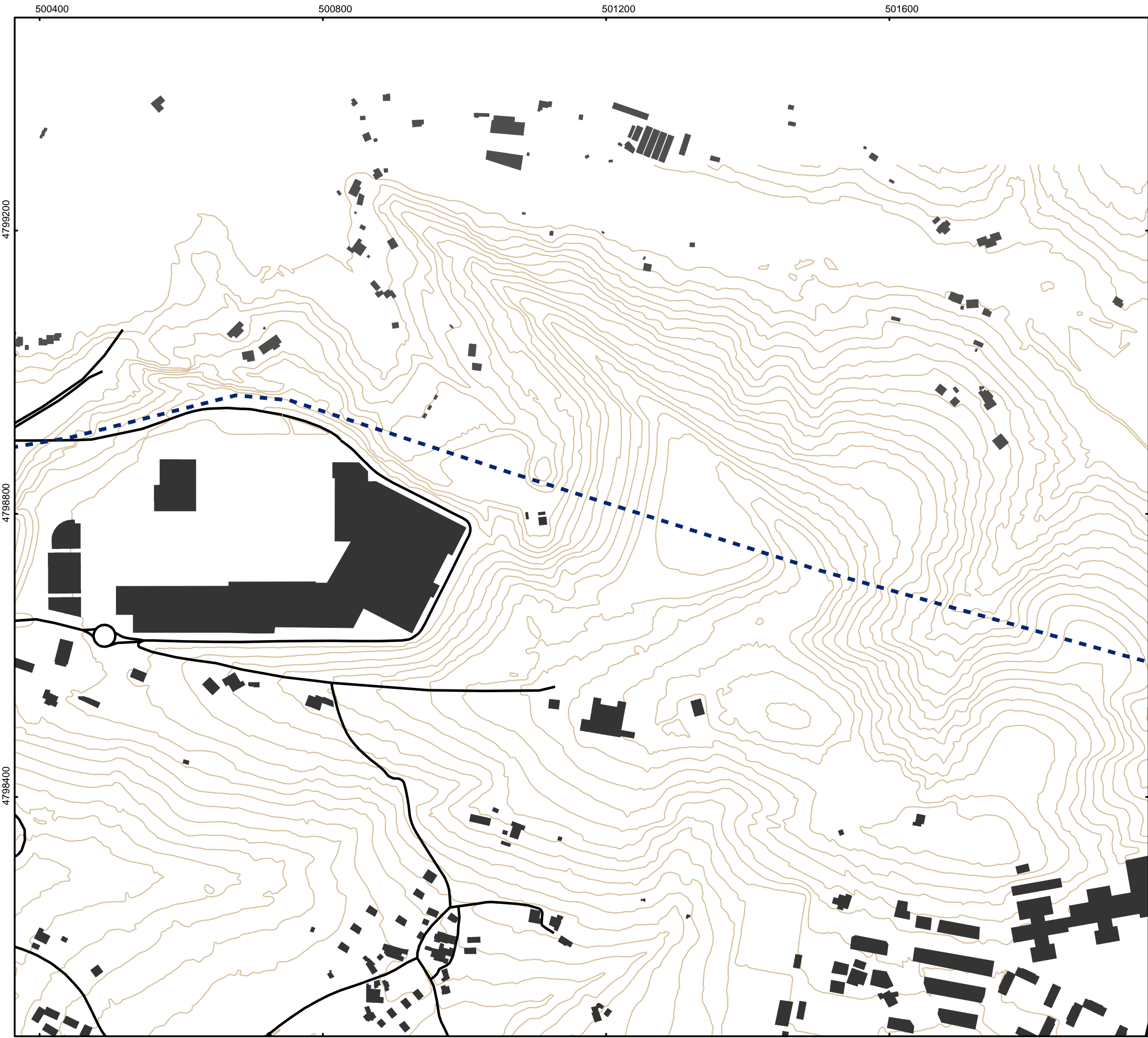


Proyecto
MAPA DE RUIDOS DEL
MUNICIPIO DE LEIOA

Realizado por:
IDEMA



Fecha: JULIO 2016	Escala 1:5.000	Plano: 1
----------------------	-------------------	-------------



LEYENDA

Elementos cartográficos

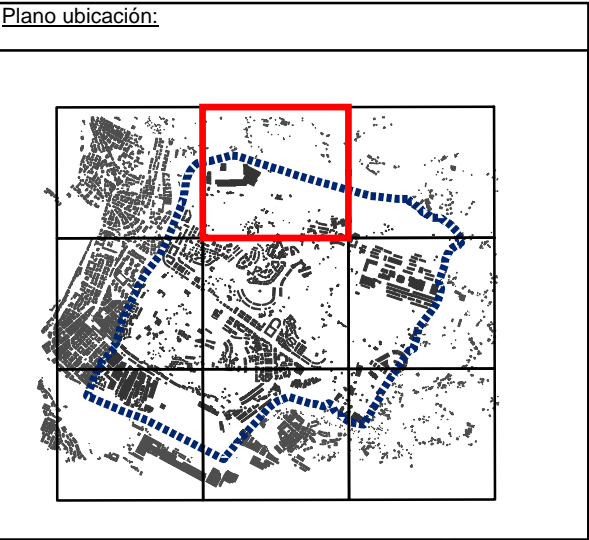
- Límite municipal
- Varios
- ++++ Línea Ferroviaria
- Curva de Nivel
- == Muros y pantallas
- Edificios

Niveles Sonoros (dB)

- ≤ 50 dB(A)
- > 50 - 55 dB(A)
- > 55 - 60 dB(A)
- > 60 - 65 dB(A)
- > 65 - 70 dB(A)
- > 70 dB(A)

Título
MAPA DE EXPOSICION EN FACHADAS
DEL TÉRMINO MUNICIPAL DE LEIOA

Situación
TRÁFICO FERROVIARIO: Ln
SECCIÓN: AG_Leioa_F_Ln_2



AYUNTAMIENTO DE LEIOA

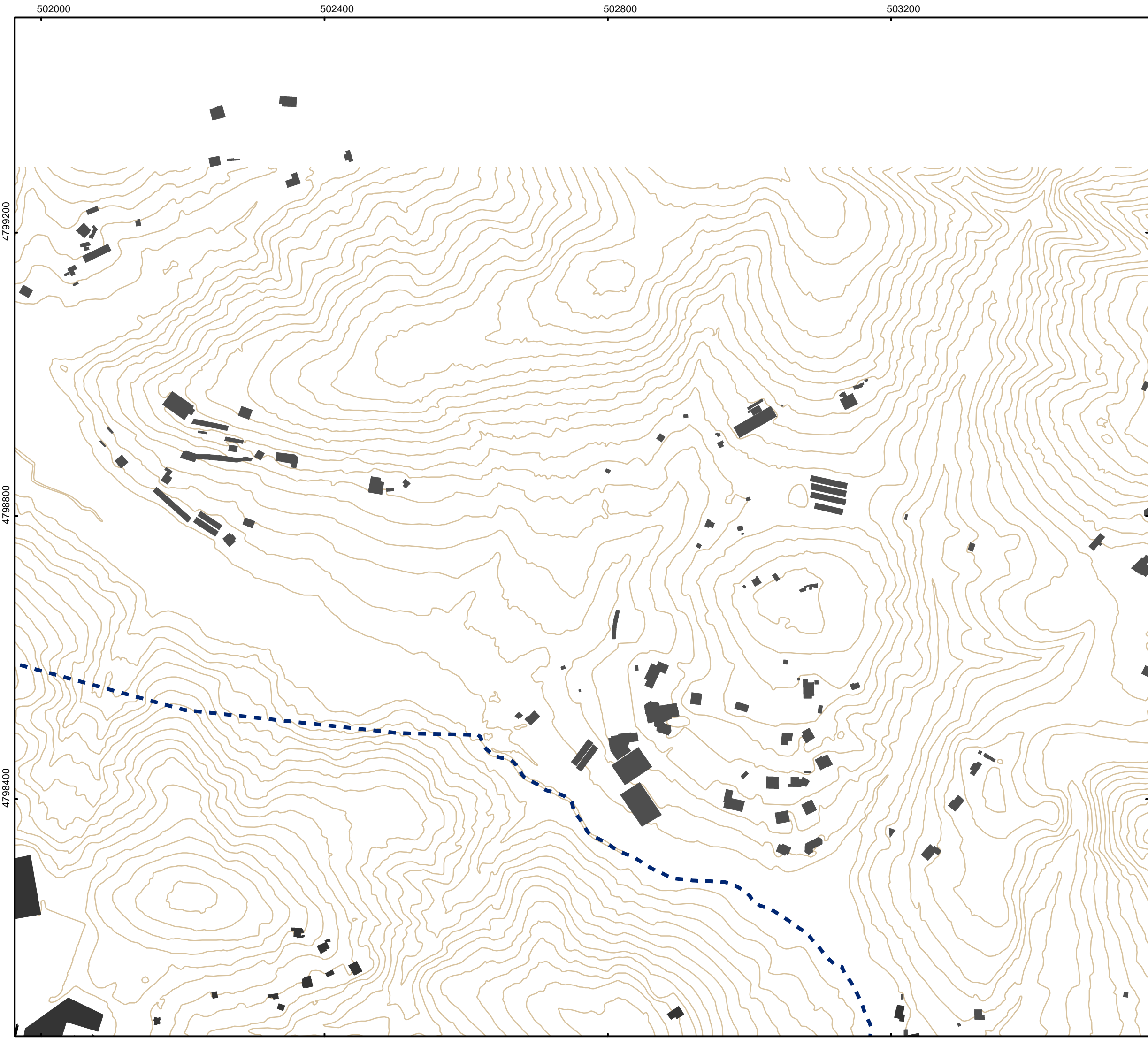


Proyecto
MAPA DE RUIDOS DEL
MUNICIPIO DE LEIOA

Realizado por:
IDEMA



Fecha: JULIO 2016 Escala: 1:5.000 Plano: 2



LEYENDA

Elementos cartográficos

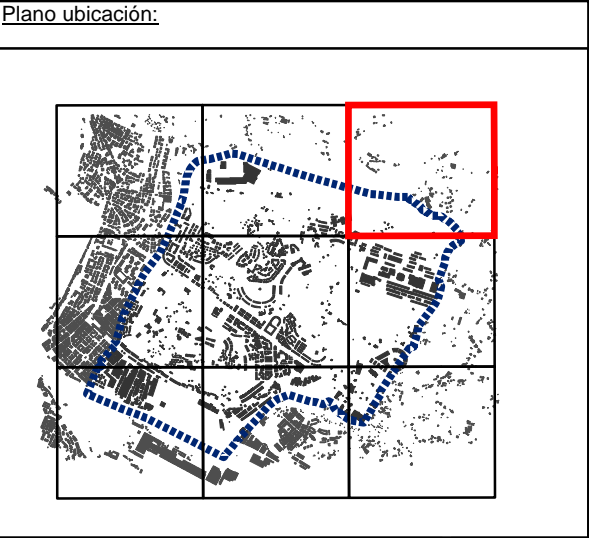
- Límite municipal
- Varios
- ++++ Línea Ferroviaria
- Curva de Nivel
- == Muros y pantallas
- Edificios

Niveles Sonoros (dB)

- ≤ 50 dB(A)
- > 50 - 55 dB(A)
- > 55 - 60 dB(A)
- > 60 - 65 dB(A)
- > 65 - 70 dB(A)
- > 70 dB(A)

Título
MAPA DE EXPOSICION EN FACHADAS
DEL TÉRMINO MUNICIPAL DE LEIOA

Situación
TRÁFICO FERROVIARIO: Ln
SECCIÓN: AG_Leioa_F_Ln_3



AYUNTAMIENTO DE LEIOA



Proyecto
MAPA DE RUIDOS DEL
MUNICIPIO DE LEIOA

Realizado por:
IDEMA



Fecha: JULIO 2016 Escala: 1:5.000 Plano: 3



LEYENDA

Elementos cartográficos

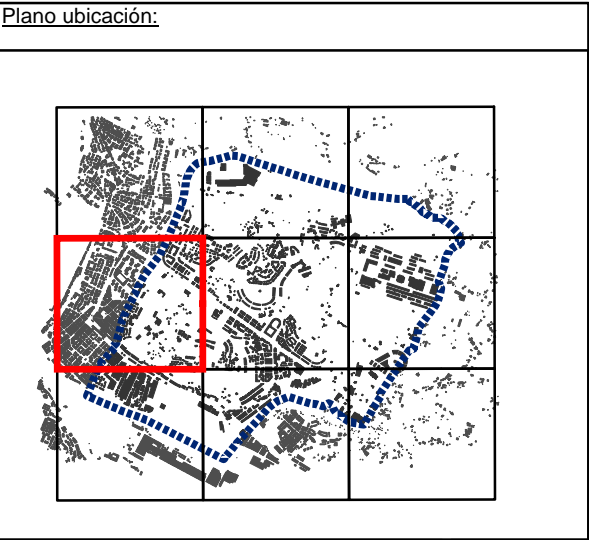
- Límite municipal
- Varios
- ++++ Línea Ferroviaria
- Curva de Nivel
- Muros y pantallas
- Edificios

Niveles Sonoros (dB)

- ≤ 50 dB(A)
- > 50 - 55 dB(A)
- > 55 - 60 dB(A)
- > 60 - 65 dB(A)
- > 65 - 70 dB(A)
- > 70 dB(A)

Título
MAPA DE EXPOSICION EN FACHADAS
DEL TÉRMINO MUNICIPAL DE LEIOA

Situación
TRÁFICO FERROVIARIO: Ln
SECCIÓN: AG_Leioa_F_Ln_4



AYUNTAMIENTO DE LEIOA

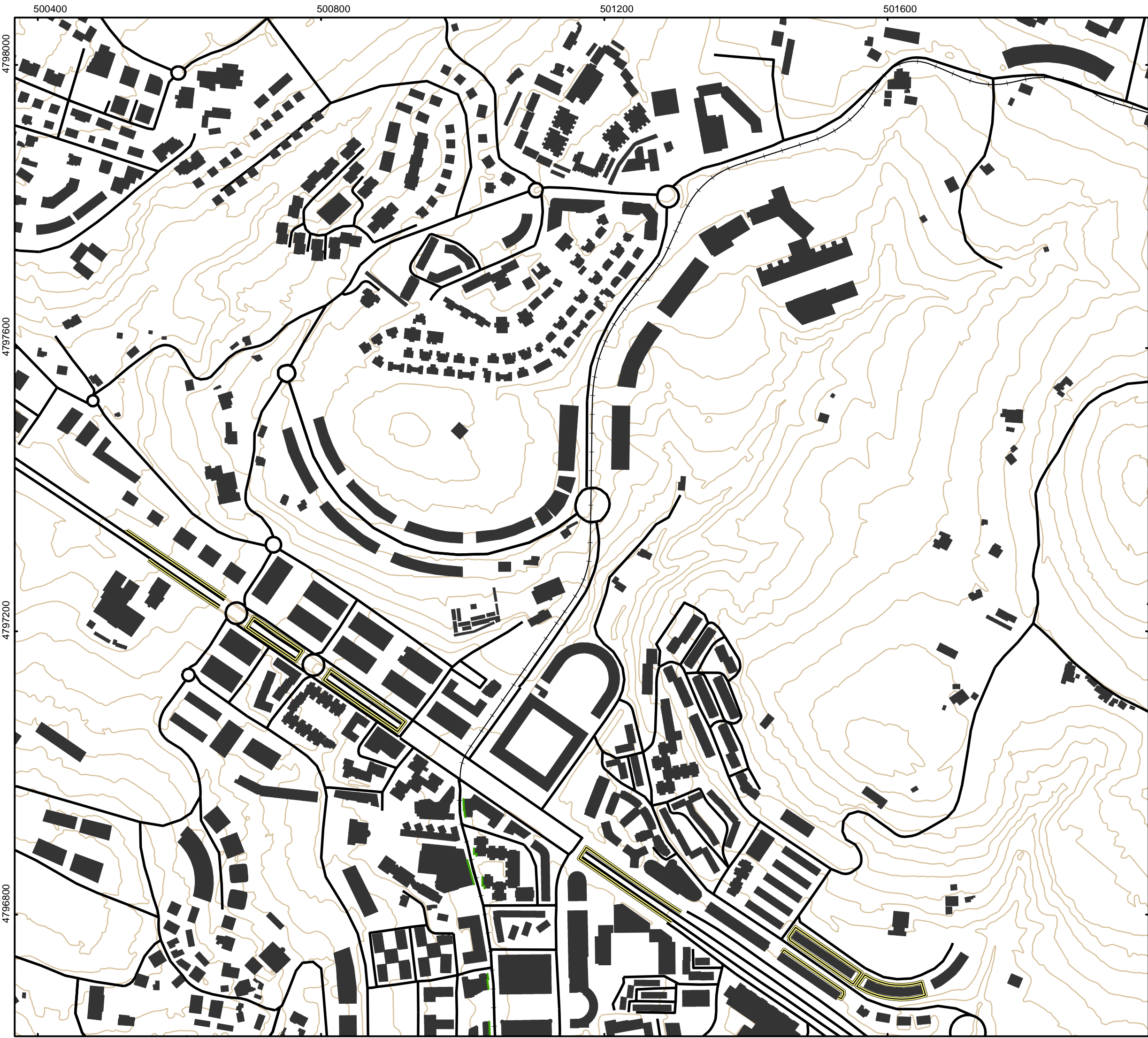


Proyecto
MAPA DE RUIDOS DEL
MUNICIPIO DE LEIOA

Realizado por:
IDEMA



Fecha: JULIO 2016	Escala 1:5.000	Plano: 4
----------------------	-------------------	-------------



LEYENDA

Elementos cartográficos

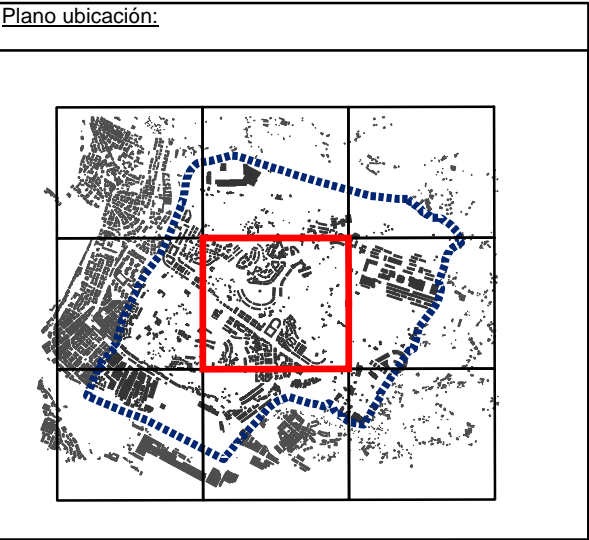
- Límite municipal
- Varios
- ++++ Línea Ferroviaria
- Curva de Nivel
- Muros y pantallas
- Edificios

Niveles Sonoros (dB)

- ≤ 50 dB(A)
- > 50 - 55 dB(A)
- > 55 - 60 dB(A)
- > 60 - 65 dB(A)
- > 65 - 70 dB(A)
- > 70 dB(A)

Título
MAPA DE EXPOSICION EN FACHADAS
DEL TÉRMINO MUNICIPAL DE LEIOA

Situación
TRÁFICO FERROVIARIO: Ln
SECCIÓN: AG_Leioa_F_Ln_5



AYUNTAMIENTO DE LEIOA

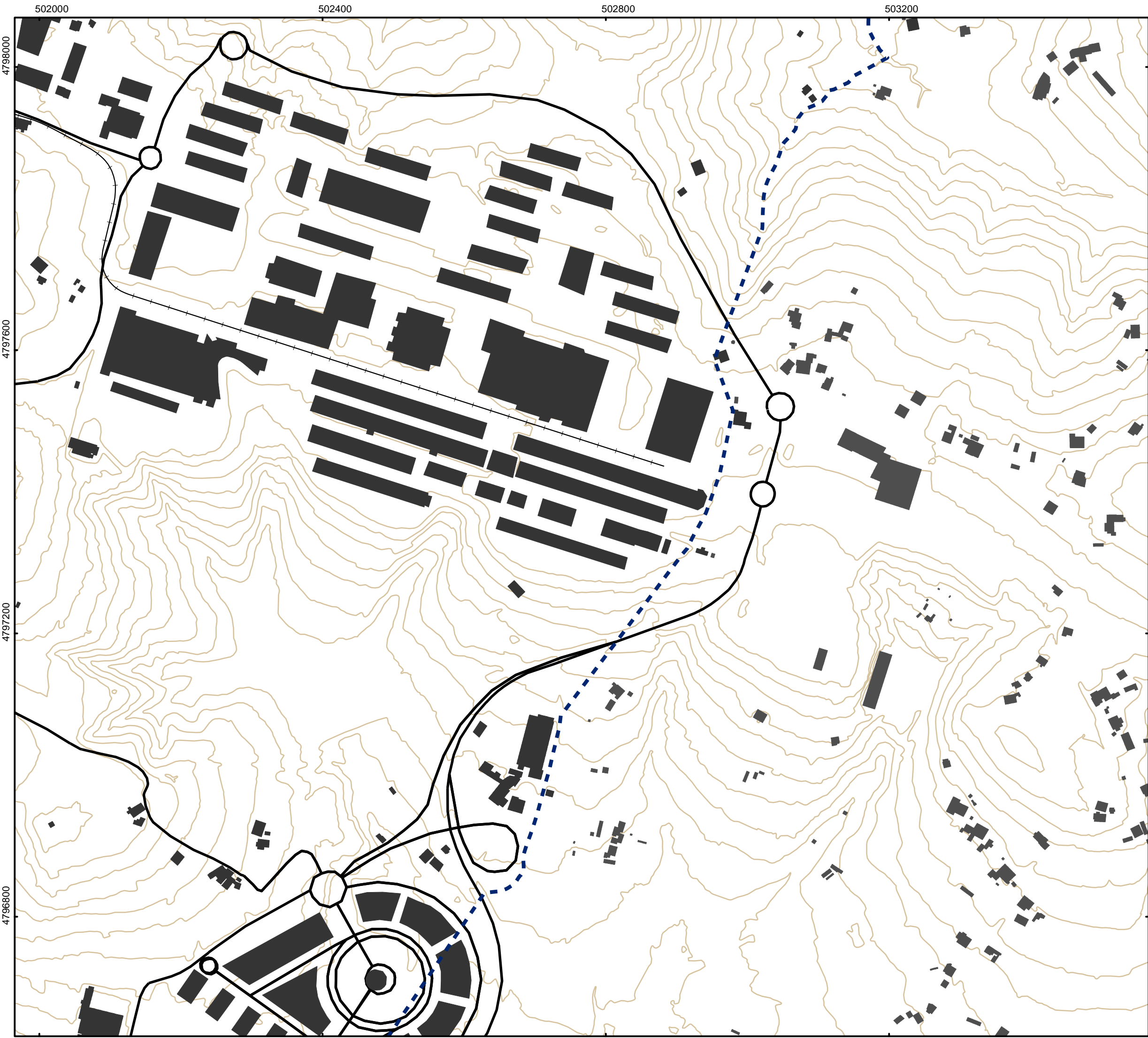


Proyecto
MAPA DE RUIDOS DEL
MUNICIPIO DE LEIOA

Realizado por:
IDEMA



Fecha: JULIO 2016
Escala: 1:5.000
Plano: 5



LEYENDA

Elementos cartográficos

- Límite municipal
- Varios
- ++++ Línea Ferroviaria
- Curva de Nivel
- == Muros y pantallas
- Edificios

Niveles Sonoros (dB)

- ≤ 50 dB(A)
- > 50 - 55 dB(A)
- > 55 - 60 dB(A)
- > 60 - 65 dB(A)
- > 65 - 70 dB(A)
- > 70 dB(A)

Título

MAPA DE EXPOSICION EN FACHADAS
DEL TÉRMINO MUNICIPAL DE LEIOA

Situación

TRÁFICO FERROVIARIO: Ln
SECCIÓN: AG_Leioa_F_Ln_6

Plano ubicación:

AYUNTAMIENTO DE LEIOA

Proyecto

MAPA DE RUIDOS DEL
MUNICIPIO DE LEIOA

Realizado por:

IDEMA

Fecha:

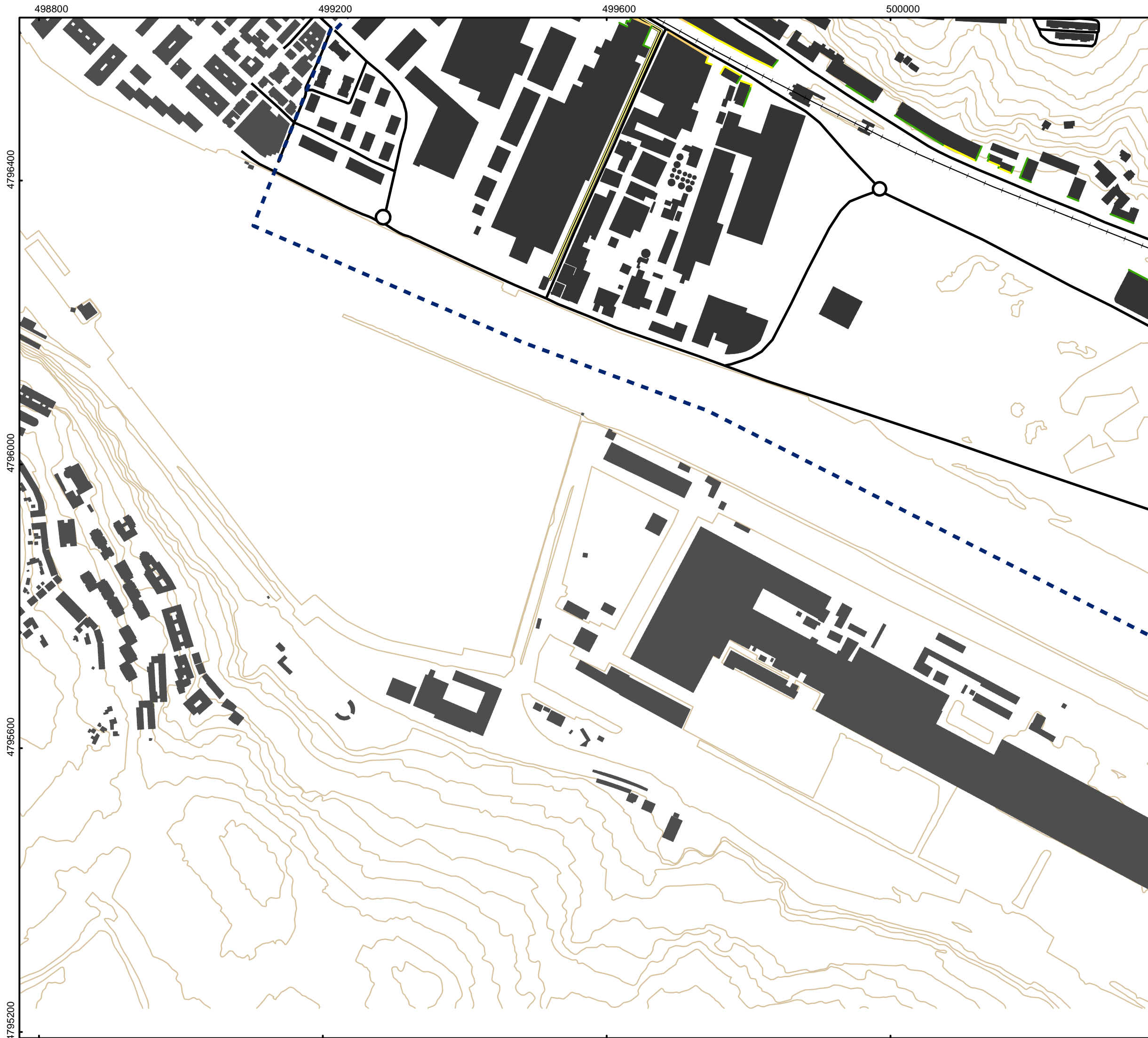
JULIO 2016

Escala

1:5.000

Plano:

6



LEYENDA

Elementos cartográficos

- Límite municipal
- Varios
- ++++ Línea Ferroviaria
- Curva de Nivel
- == Muros y pantallas
- Edificios

Niveles Sonoros (dB)

- ≤ 50 dB(A)
- > 50 - 55 dB(A)
- > 55 - 60 dB(A)
- > 60 - 65 dB(A)
- > 65 - 70 dB(A)
- > 70 dB(A)

Título

MAPA DE EXPOSICION EN FACHADAS
DEL TÉRMINO MUNICIPAL DE LEIOA

Situación

TRÁFICO FERROVIARIO: Ln
SECCIÓN: AG_Leioa_F_Ln_7

Plano ubicación:



AYUNTAMIENTO DE LEIOA



Proyecto

MAPA DE RUIDOS DEL
MUNICIPIO DE LEIOA

Realizado por:

IDEMA



Fecha:

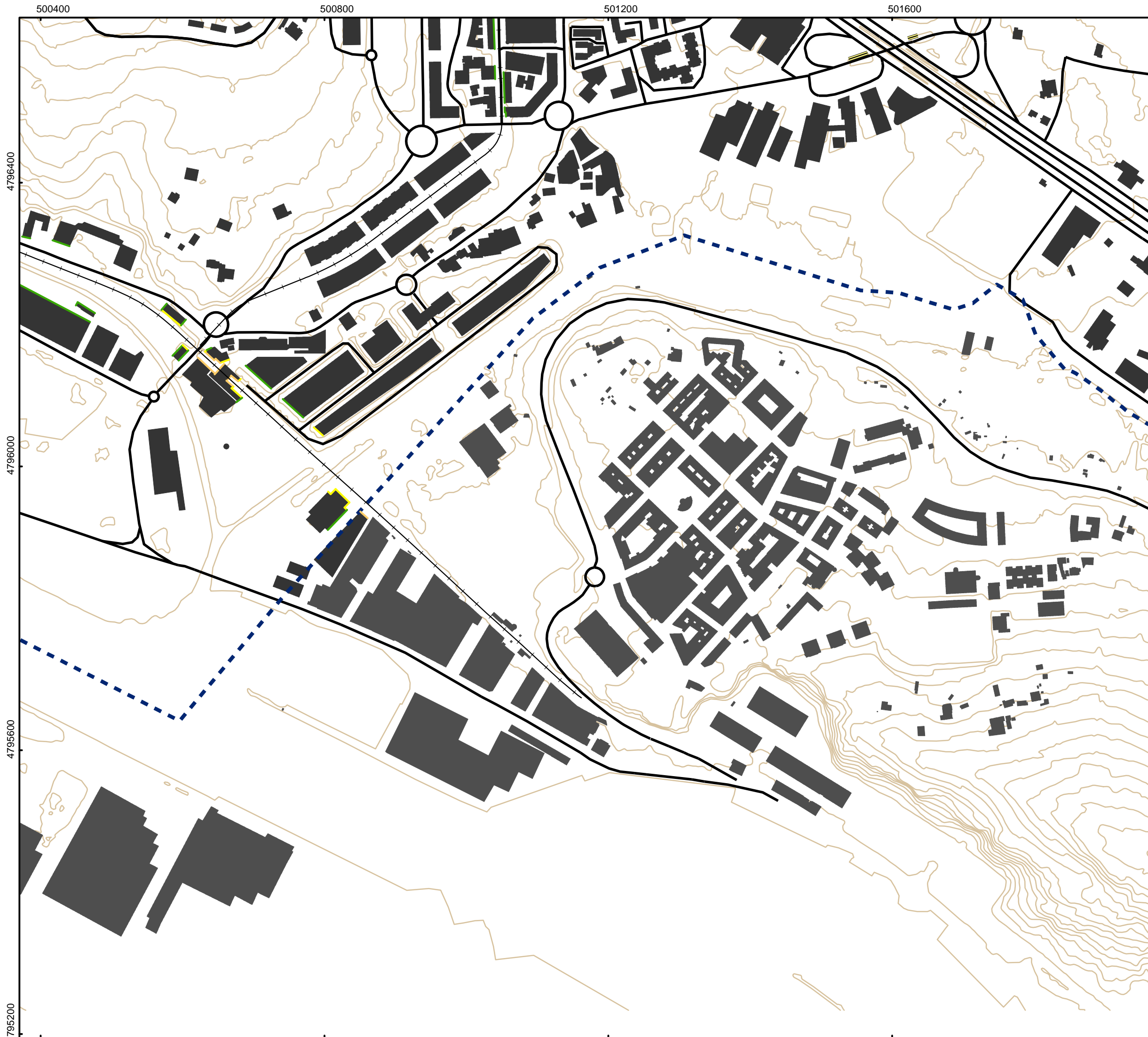
JULIO 2016

Escala

1:5.000

Plano:

7



LEYENDA

Elementos cartográficos

- Límite municipal
- Varios
- ++++ Línea Ferroviaria
- Curva de Nivel
- Muros y pantallas
- Edificios

Niveles Sonoros (dB)

- ≤ 50 dB(A)
- > 50 - 55 dB(A)
- > 55 - 60 dB(A)
- > 60 - 65 dB(A)
- > 65 - 70 dB(A)
- > 70 dB(A)

Título

MAPA DE EXPOSICION EN FACHADAS
DEL TÉRMINO MUNICIPAL DE LEIOA

Situación

TRÁFICO FERROVIARIO: Ln
SECCIÓN: AG_Leioa_F_Ln_8

Plano ubicación:



AYUNTAMIENTO DE LEIOA



Proyecto

MAPA DE RUIDOS DEL
MUNICIPIO DE LEIOA

Realizado por:

IDEMA



Fecha:

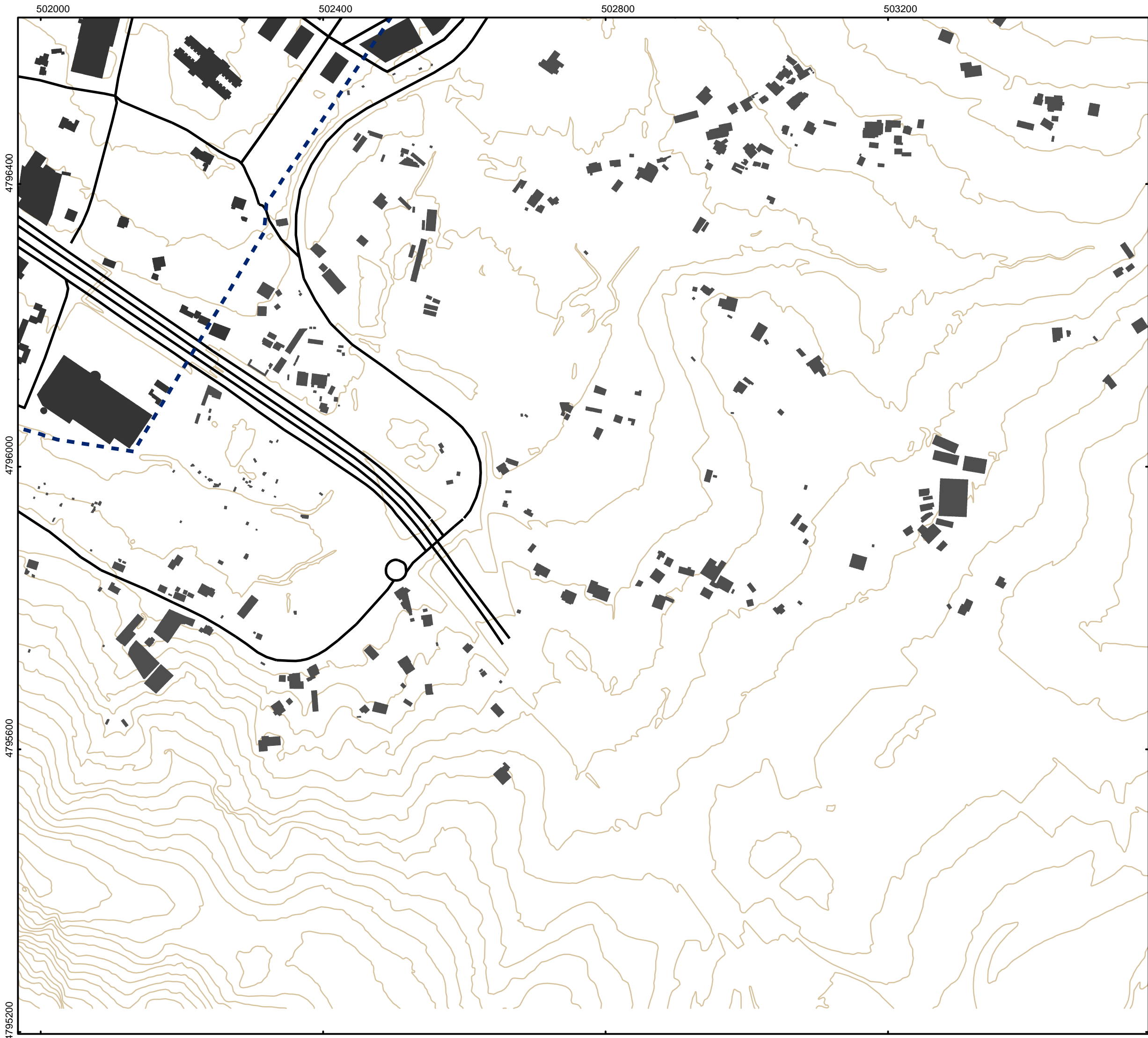
JULIO 2016

Escala

1:5.000

Plano:

8



LEYENDA

Elementos cartográficos

- Límite municipal
- Varios
- ++++ Línea Ferroviaria
- Curva de Nivel
- == Muros y pantallas
- Edificios

Niveles Sonoros (dB)

- ≤ 50 dB(A)
- > 50 - 55 dB(A)
- > 55 - 60 dB(A)
- > 60 - 65 dB(A)
- > 65 - 70 dB(A)
- > 70 dB(A)

Título
MAPA DE EXPOSICION EN FACHADAS
DEL TÉRMINO MUNICIPAL DE LEIOA

Situación
TRÁFICO FERROVIARIO: Ln
SECCIÓN: AG_Leioa_F_Ln_9

Plano ubicación:



AYUNTAMIENTO DE LEIOA

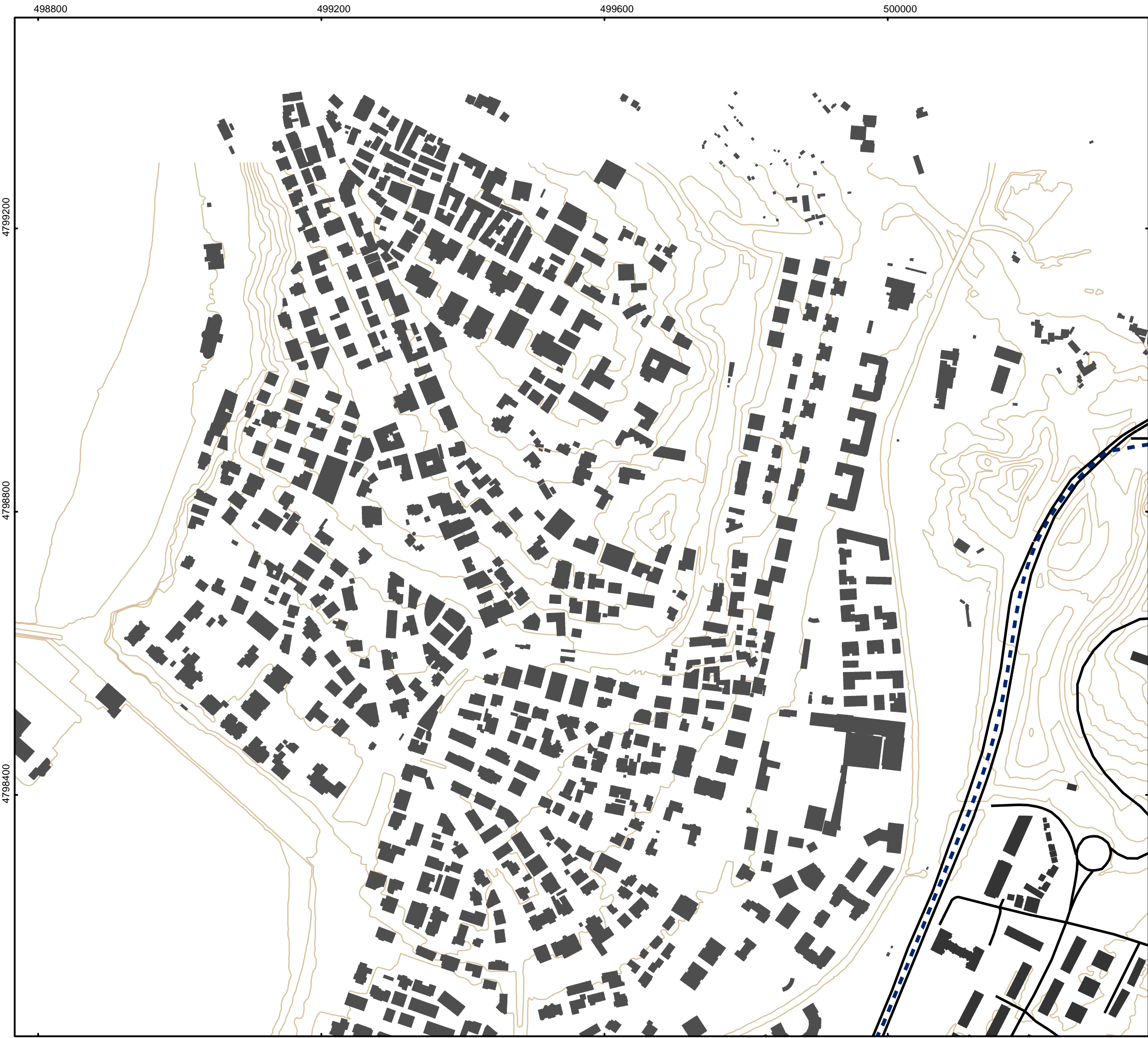


Proyecto
MAPA DE RUIDOS DEL
MUNICIPIO DE LEIOA

Realizado por:
IDEMA



Fecha: JULIO 2016
Escala: 1:5.000
Plano: 9



LEYENDA

Elementos cartográficos

- Límite municipal
- Varios
- ++++ Línea Ferroviaria
- Curva de Nivel
- == Muros y pantallas
- Edificios

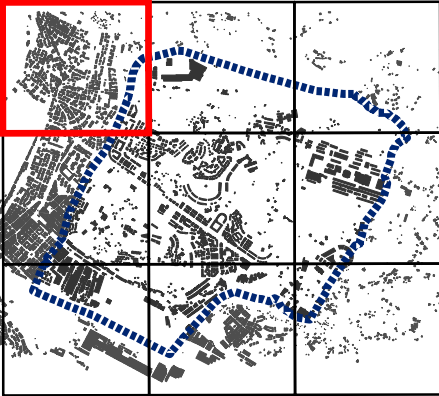
Niveles Sonoros (dB)

- ≤ 55 dB(A)
- > 55 - 60 dB(A)
- > 60 - 65 dB(A)
- > 65 - 70 dB(A)
- > 70 - 75 dB(A)
- > 75 dB(A)

Título
MAPA DE EXPOSICION EN FACHADAS
DEL TÉRMINO MUNICIPAL DE LEIOA

Situación TRÁFICO FERROVIARIO: Le
SECCIÓN: AG_Leioa_F_Le_1

Plano ubicación:



AYUNTAMIENTO DE LEIOA

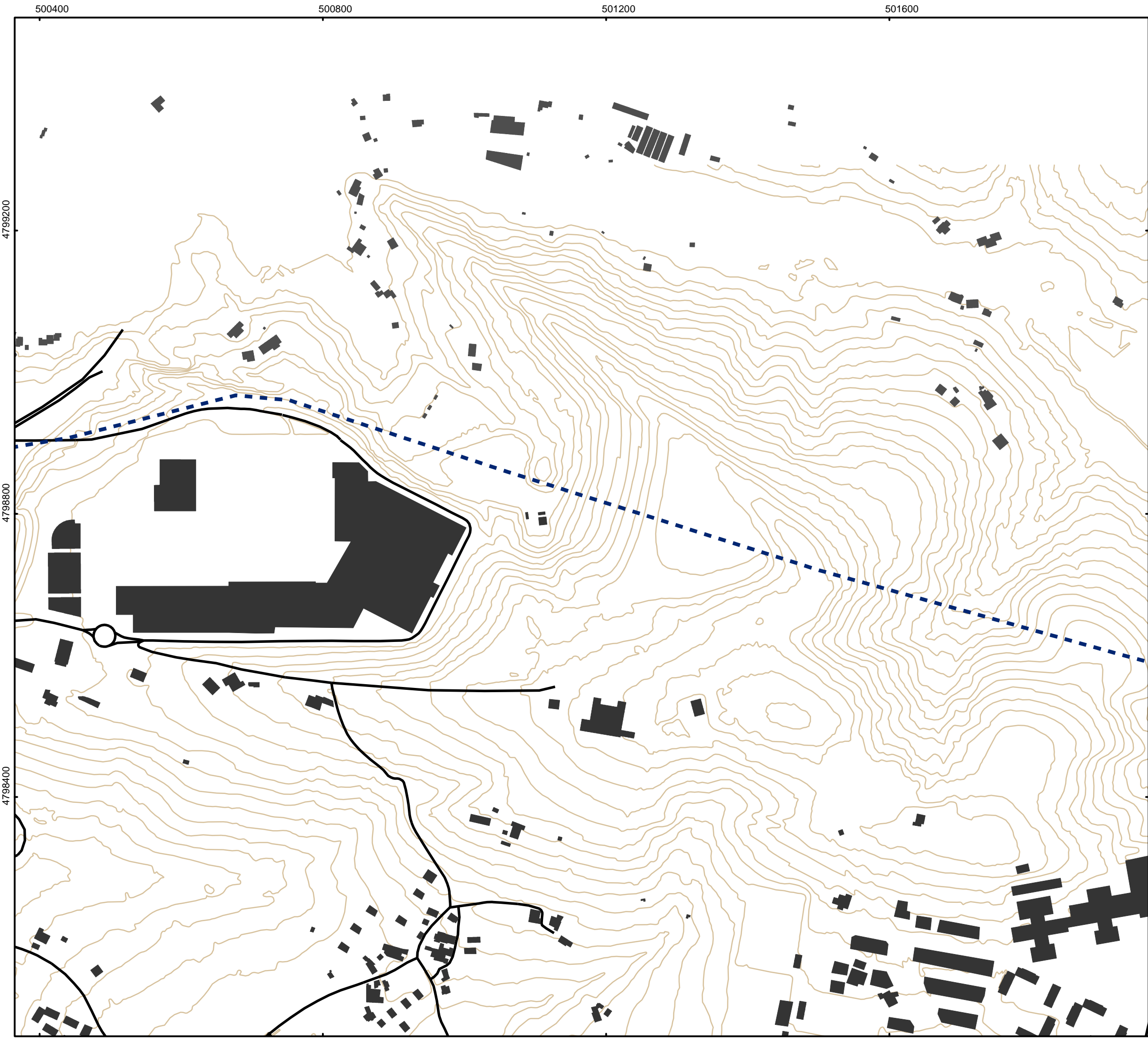


Proyecto
MAPA DE RUIDOS DEL
MUNICIPIO DE LEIOA

Realizado por:
IDEMA



Fecha: JULIO 2016	Escala 1:5.000	Plano: 1
----------------------	-------------------	-------------



LEYENDA

Elementos cartográficos

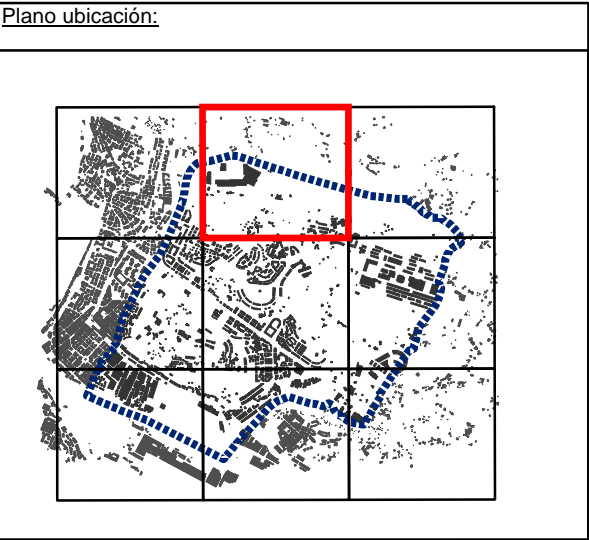
- Límite municipal
- Varios
- ++++ Línea Ferroviaria
- Curva de Nivel
- == Muros y pantallas
- Edificios

Niveles Sonoros (dB)

- ≤ 55 dB(A)
- > 55 - 60 dB(A)
- > 60 - 65 dB(A)
- > 65 - 70 dB(A)
- > 70 - 75 dB(A)
- > 75 dB(A)

Título
MAPA DE EXPOSICION EN FACHADAS
DEL TÉRMINO MUNICIPAL DE LEIOA

Situación
TRÁFICO FERROVIARIO: Le
SECCIÓN: AG_Leioa_F_Le_2



AYUNTAMIENTO DE LEIOA

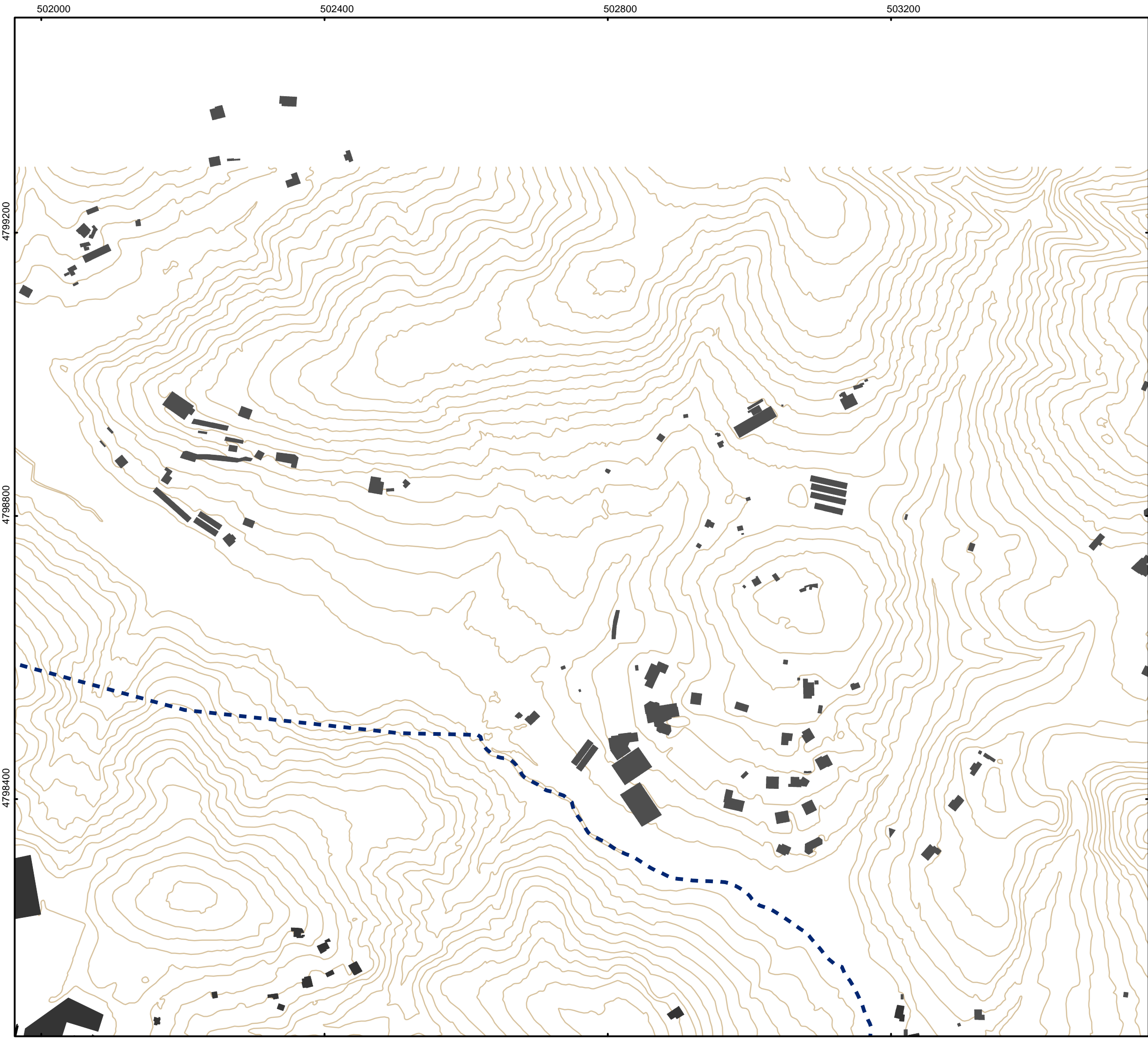


Proyecto
MAPA DE RUIDOS DEL
MUNICIPIO DE LEIOA

Realizado por:
IDEMA



Fecha: JULIO 2016 Escala: 1:5.000 Plano: 2



LEYENDA

Elementos cartográficos

- Límite municipal
- Varios
- ++++ Línea Ferroviaria
- Curva de Nivel
- == Muros y pantallas
- Edificios

Niveles Sonoros (dB)

- ≤ 55 dB(A)
- > 55 - 60 dB(A)
- > 60 - 65 dB(A)
- > 65 - 70 dB(A)
- > 70 - 75 dB(A)
- > 75 dB(A)

Título

MAPA DE EXPOSICION EN FACHADAS
DEL TÉRMINO MUNICIPAL DE LEIOA

Situación

TRÁFICO FERROVIARIO: Le
SECCIÓN: AG_Leioa_F_Le_3

Plano ubicación:

AYUNTAMIENTO DE LEIOA

Proyecto

MAPA DE RUIDOS DEL
MUNICIPIO DE LEIOA

Realizado por:

IDEMA

Fecha:

JULIO 2016

Escala:

1:5.000

Plano:

3



LEYENDA

Elementos cartográficos

- Límite municipal
- Varios
- ++++ Línea Ferroviaria
- Curva de Nivel
- == Muros y pantallas
- Edificios

Niveles Sonoros (dB)

- ≤ 55 dB(A)
- > 55 - 60 dB(A)
- > 60 - 65 dB(A)
- > 65 - 70 dB(A)
- > 70 - 75 dB(A)
- > 75 dB(A)

Título
MAPA DE EXPOSICION EN FACHADAS
DEL TÉRMINO MUNICIPAL DE LEIOA

Situación
TRÁFICO FERROVIARIO: Le
SECCIÓN: AG_Leioa_F_Le_4

Plano ubicación:



AYUNTAMIENTO DE LEIOA

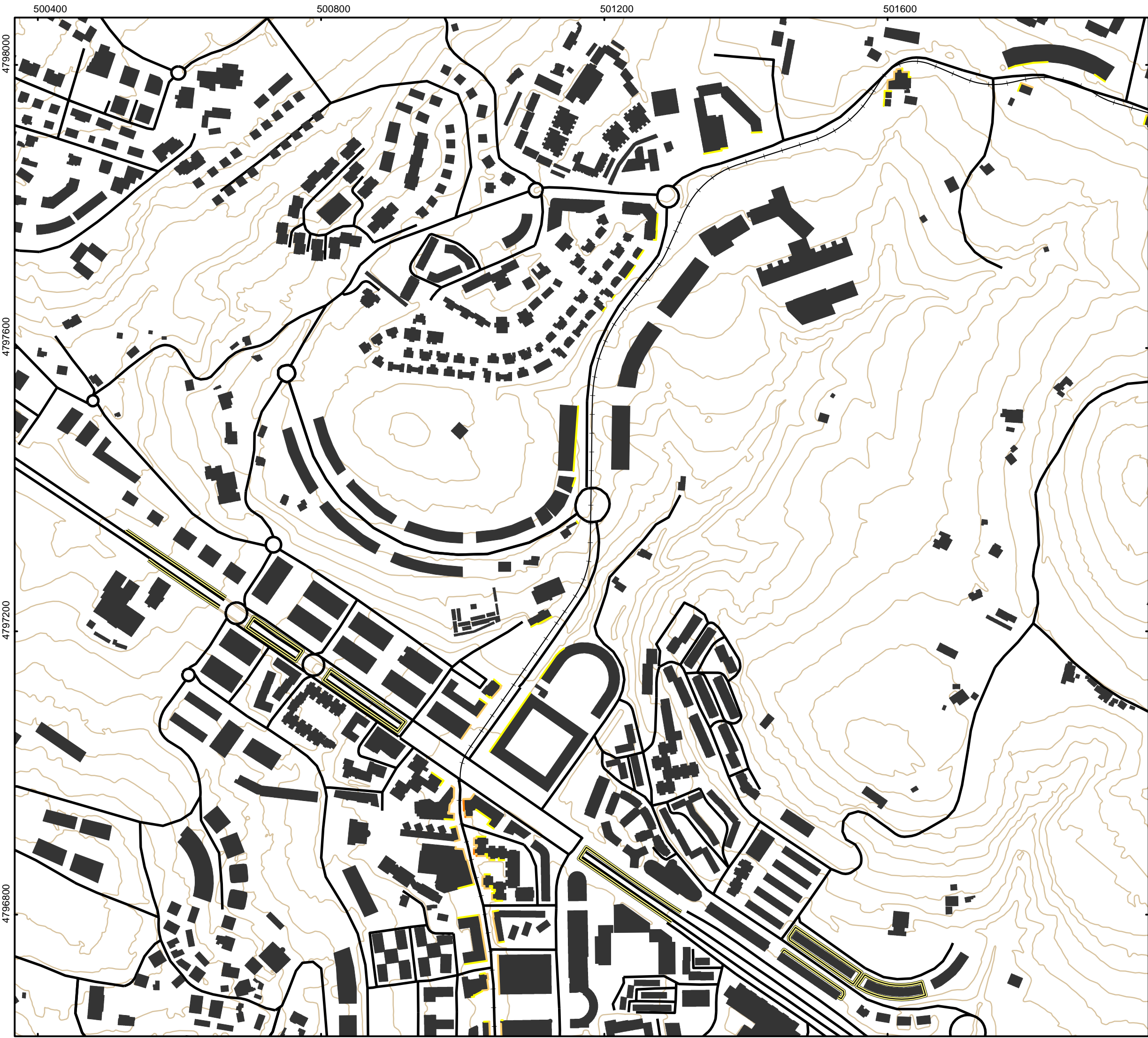


Proyecto
MAPA DE RUIDOS DEL
MUNICIPIO DE LEIOA

Realizado por:
IDEMA



Fecha: JULIO 2016	Escala 1:5.000	Plano: 4
----------------------	-------------------	-------------



LEYENDA

Elementos cartográficos

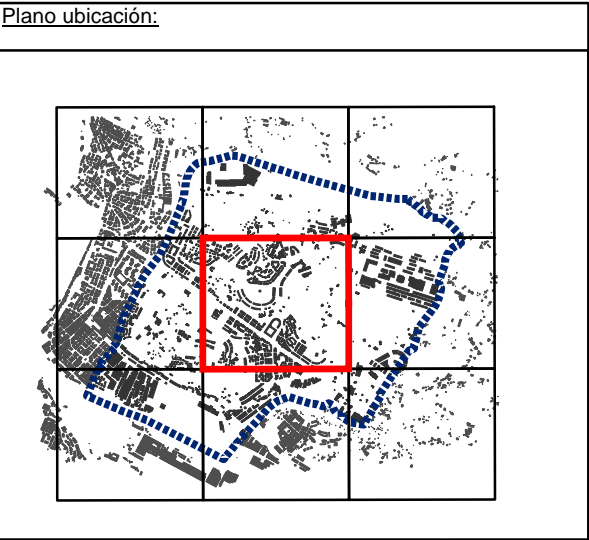
- Límite municipal
- Varios
- ++++ Línea Ferroviaria
- Curva de Nivel
- == Muros y pantallas
- Edificios

Niveles Sonoros (dB)

- ≤ 55 dB(A)
- > 55 - 60 dB(A)
- > 60 - 65 dB(A)
- > 65 - 70 dB(A)
- > 70 - 75 dB(A)
- > 75 dB(A)

Título
MAPA DE EXPOSICION EN FACHADAS
DEL TÉRMINO MUNICIPAL DE LEIOA

Situación
TRÁFICO FERROVIARIO: Le
SECCIÓN: AG_Leioa_F_Le_5



AYUNTAMIENTO DE LEIOA

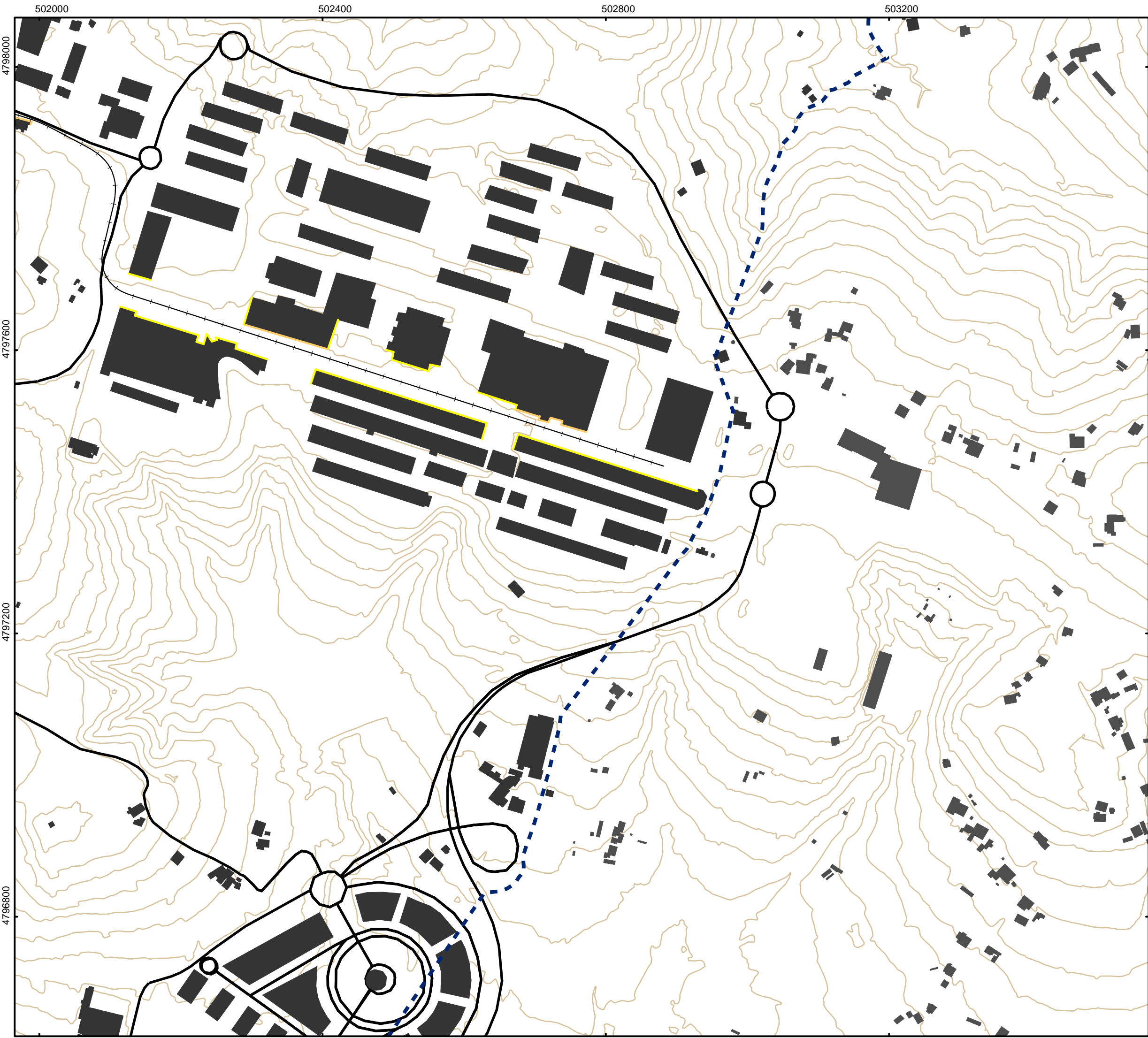


Proyecto
MAPA DE RUIDOS DEL
MUNICIPIO DE LEIOA

Realizado por:
IDEMA



Fecha: JULIO 2016	Escala 1:5.000	Plano: 5
----------------------	-------------------	-------------



LEYENDA

Elementos cartográficos

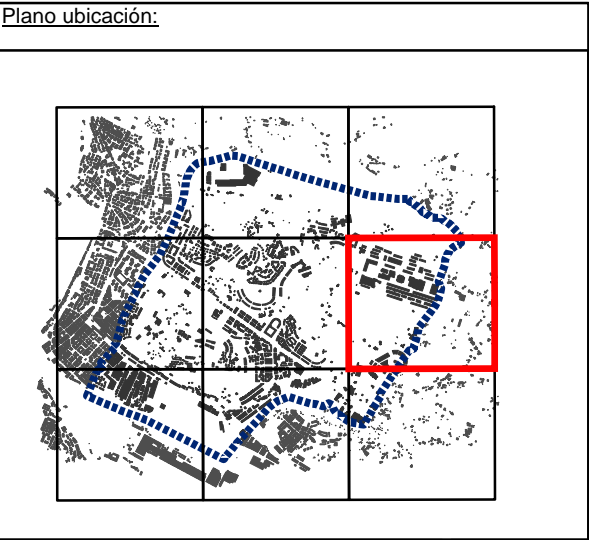
- Límite municipal
- Varios
- ++++ Línea Ferroviaria
- Curva de Nivel
- == Muros y pantallas
- Edificios

Niveles Sonoros (dB)

- ≤ 55 dB(A)
- > 55 - 60 dB(A)
- > 60 - 65 dB(A)
- > 65 - 70 dB(A)
- > 70 - 75 dB(A)
- > 75 dB(A)

Título
MAPA DE EXPOSICION EN FACHADAS
DEL TÉRMINO MUNICIPAL DE LEIOA

Situación
TRÁFICO FERROVIARIO: Le
SECCIÓN: AG_Leioa_F_Le_6



AYUNTAMIENTO DE LEIOA

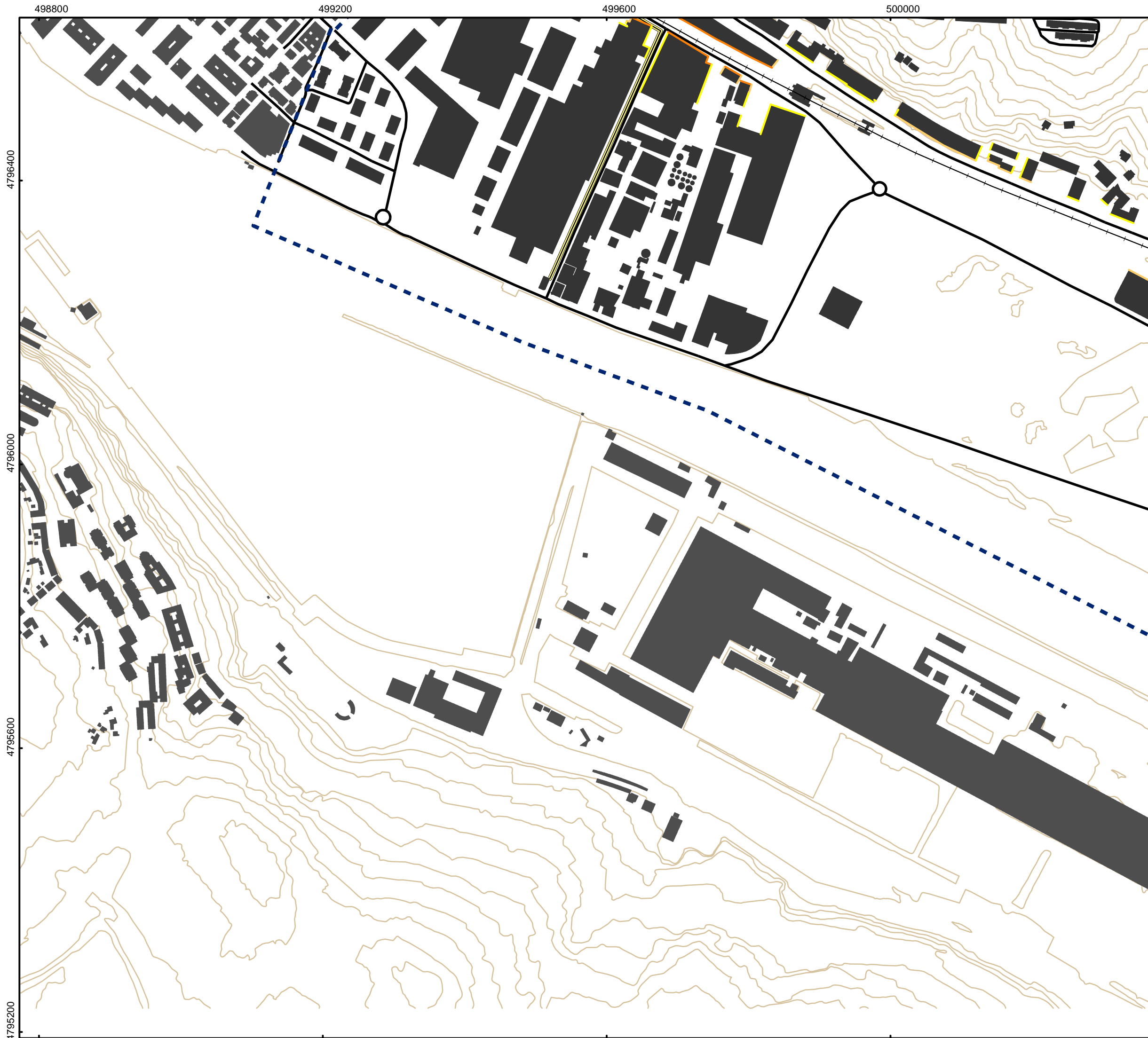


Proyecto
MAPA DE RUIDOS DEL
MUNICIPIO DE LEIOA

Realizado por:
IDEMA









Fecha: JULIO 2016	Escala 1:5.000	Plano: 6
----------------------	-------------------	-------------









LEYENDA

Elementos cartográficos

-  Límite municipal
-  Varios
-  Línea Ferroviaria
-  Curva de Nivel
-  Muros y pantallas
-  Edificios

Niveles Sonoros (dB)

-  ≤ 55 dB(A)
-  > 55 - 60 dB(A)
-  > 60 - 65 dB(A)
-  > 65 - 70 dB(A)
-  > 70 - 75 dB(A)
-  > 75 dB(A)

Título

MAPA DE EXPOSICION EN FACHADAS
DEL TÉRMINO MUNICIPAL DE LEIOA

Situación

TRÁFICO FERROVIARIO: Le
SECCIÓN: AG_Leioa_F_Le_7

Plano ubicación:



AYUNTAMIENTO DE LEIOA



Proyecto

MAPA DE RUIDOS DEL
MUNICIPIO DE LEIOA

Realizado por:

IDEMA



Fecha:

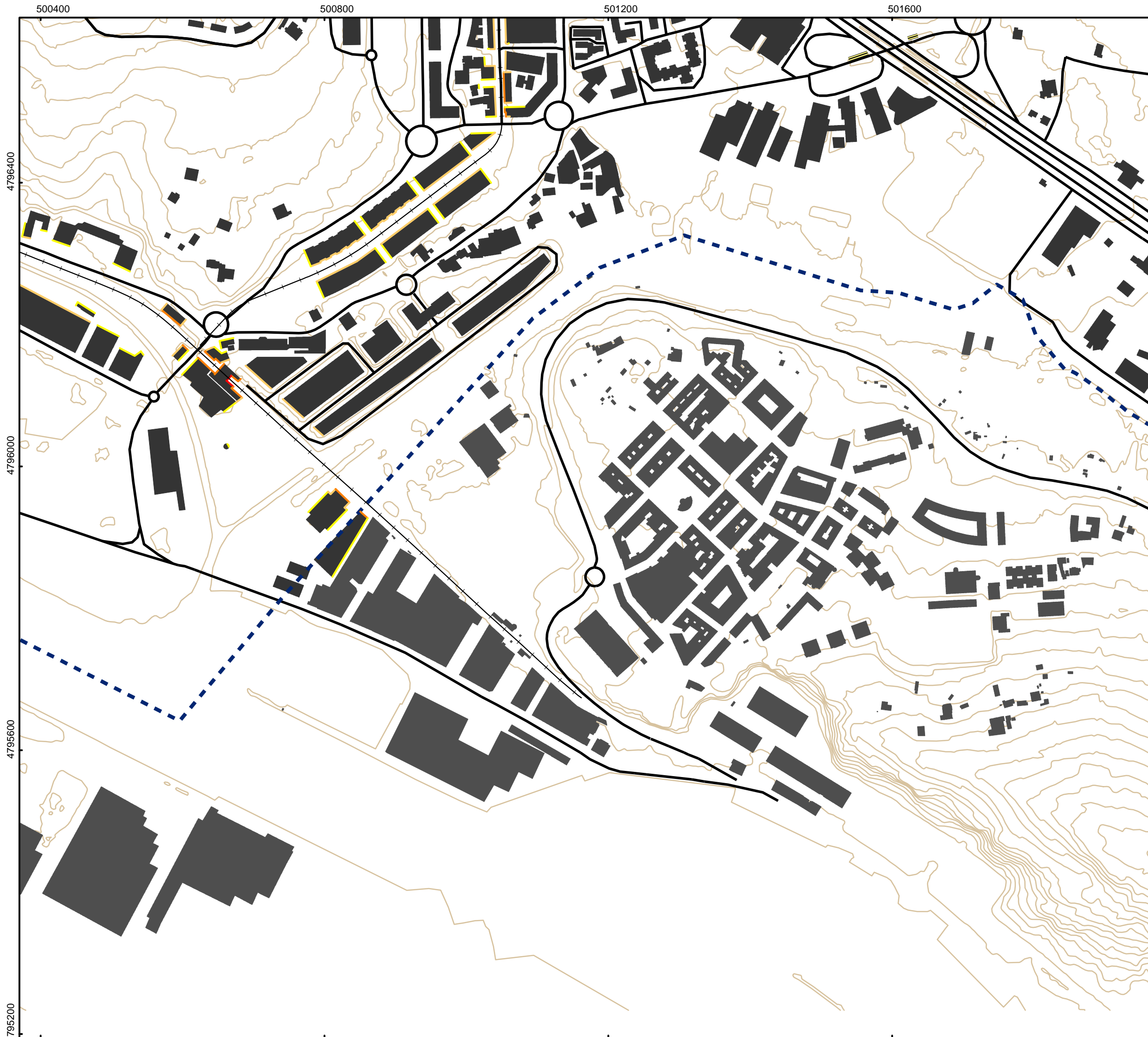
JULIO 2016

Escala

1:5.000

Plano:

7



LEYENDA

Elementos cartográficos

- Límite municipal
- Varios
- ++++ Línea Ferroviaria
- Curva de Nivel
- Muros y pantallas
- Edificios

Niveles Sonoros (dB)

- ≤ 55 dB(A)
- > 55 - 60 dB(A)
- > 60 - 65 dB(A)
- > 65 - 70 dB(A)
- > 70 - 75 dB(A)
- > 75 dB(A)

Título

MAPA DE EXPOSICION EN FACHADAS
DEL TÉRMINO MUNICIPAL DE LEIOA

Situación

TRÁFICO FERROVIARIO: Le
SECCIÓN: AG_Leioa_F_Le_8

Plano ubicación:



AYUNTAMIENTO DE LEIOA



Proyecto

MAPA DE RUIDOS DEL
MUNICIPIO DE LEIOA

Realizado por:

IDEMA



Fecha:

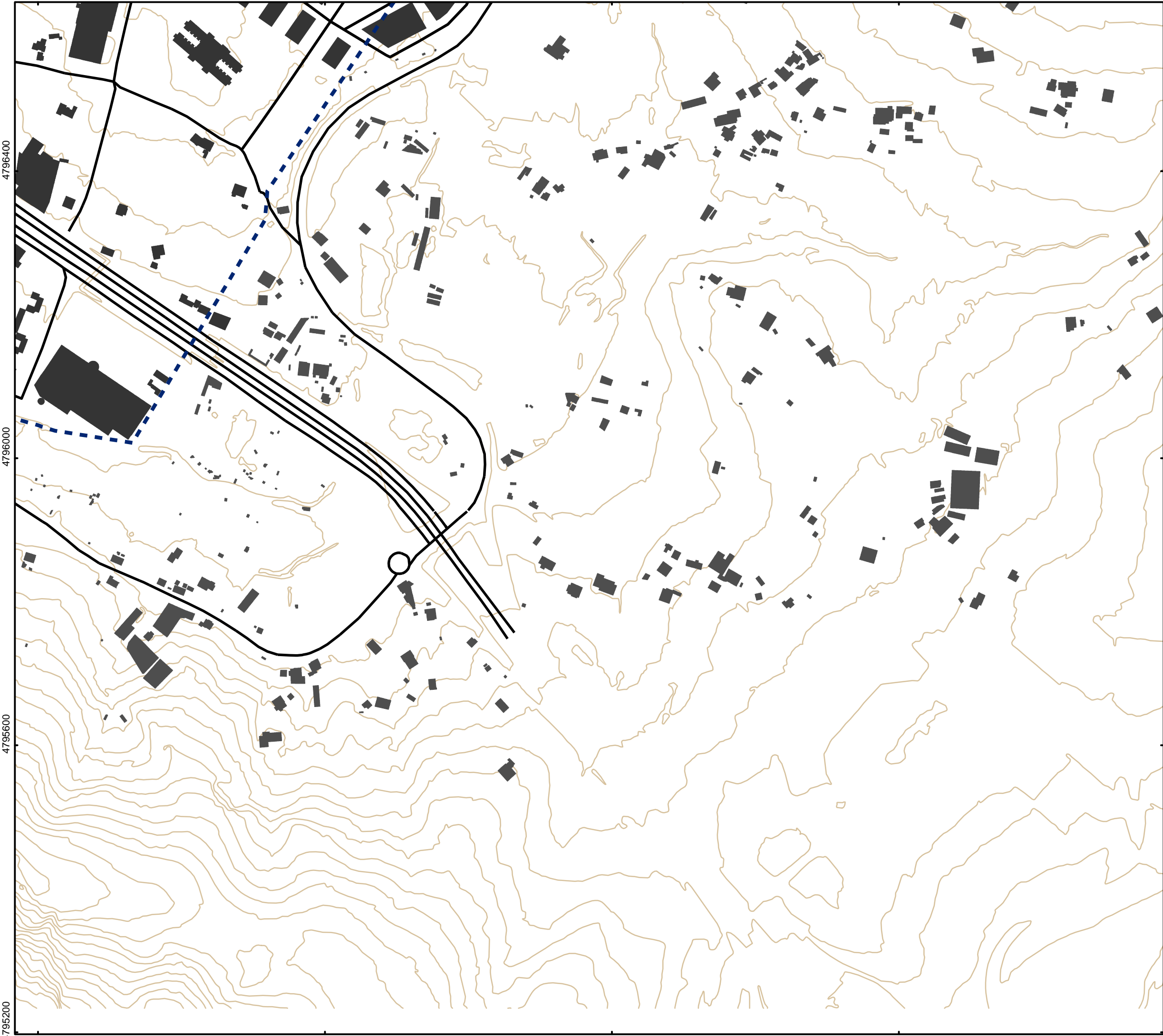
JULIO 2016

Escala

1:5.000

Plano:

8



LEYENDA

Elementos cartográficos

- Límite municipal
- Varios
- ++++ Línea Ferroviaria
- Curva de Nivel
- == Muros y pantallas
- Edificios

Niveles Sonoros (dB)

- ≤ 55 dB(A)
- > 55 - 60 dB(A)
- > 60 - 65 dB(A)
- > 65 - 70 dB(A)
- > 70 - 75 dB(A)
- > 75 dB(A)

Título
MAPA DE EXPOSICION EN FACHADAS
DEL TÉRMINO MUNICIPAL DE LEIOA

Situación
TRÁFICO FERROVIARIO: Le
SECCIÓN: AG_Leioa_F_Le_9

Plano ubicación:



AYUNTAMIENTO DE LEIOA



Proyecto
MAPA DE RUIDOS DEL
MUNICIPIO DE LEIOA

Realizado por:
IDEMA



Fecha:
JULIO 2016

Escala
1:5.000

Plano:
9



LEYENDA

Elementos cartográficos

- Límite municipal
- Varios
- ++++ Línea Ferroviaria
- Curva de Nivel
- == Muros y pantallas
- Edificios

Niveles Sonoros (dB)

- ≤ 55 dB(A)
- > 55 - 60 dB(A)
- > 60 - 65 dB(A)
- > 65 - 70 dB(A)
- > 70 - 75 dB(A)
- > 75 dB(A)

Título
MAPA DE EXPOSICION EN FACHADAS
DEL TÉRMINO MUNICIPAL DE LEIOA

Situación
TRÁFICO FERROVIARIO: Lden
SECCIÓN: AG_Leioa_F_Lden_1

Plano ubicación:

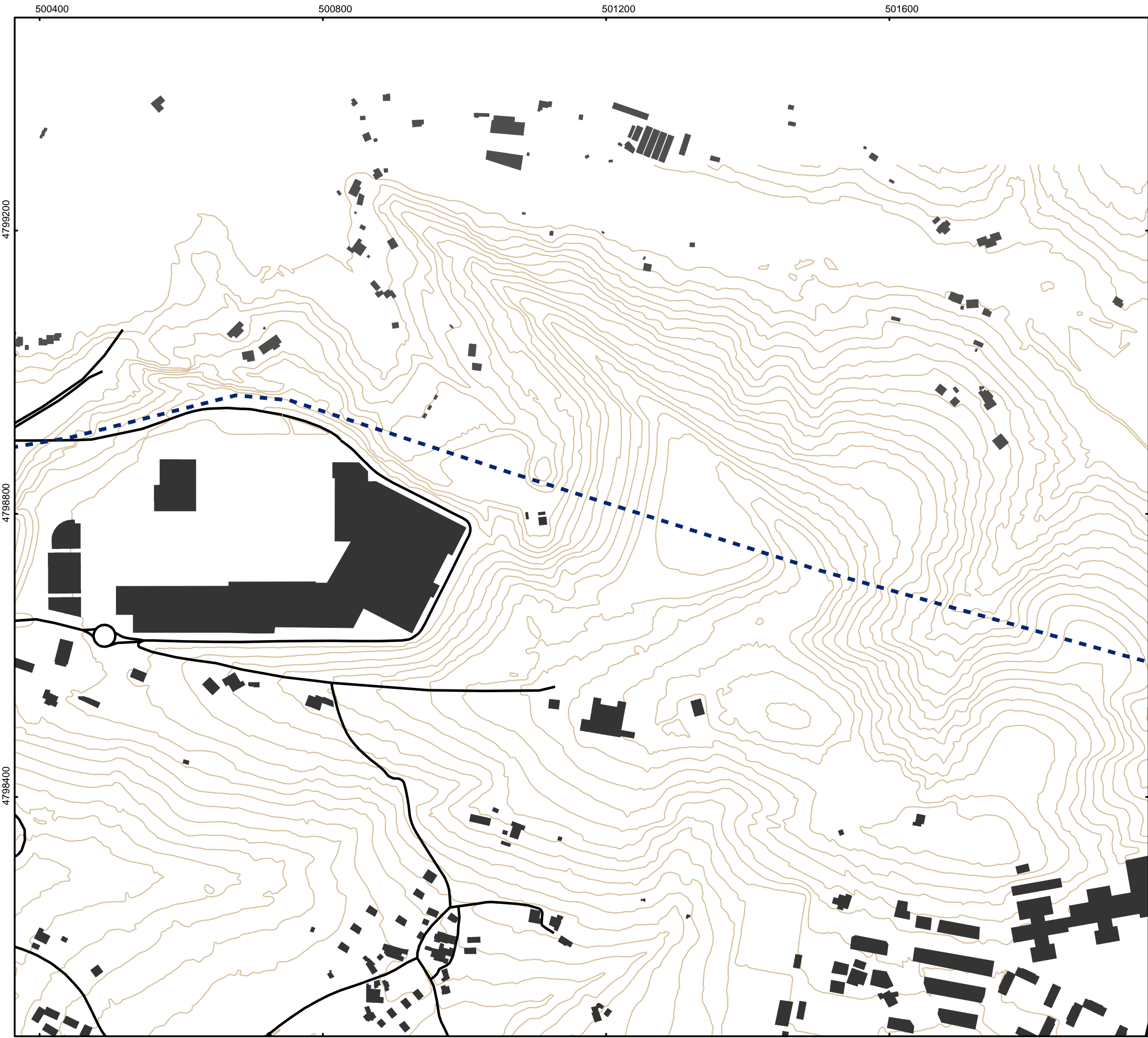
AYUNTAMIENTO DE LEIOA

Proyecto
MAPA DE RUIDOS DEL
MUNICIPIO DE LEIOA

Realizado por:

IDEMA

Fecha: JULIO 2016	Escala 1:5.000	Plano: 1
----------------------	-------------------	-------------



LEYENDA

Elementos cartográficos

- Límite municipal
- Varios
- ++++ Línea Ferroviaria
- Curva de Nivel
- == Muros y pantallas
- Edificios

Niveles Sonoros (dB)

- ≤ 55 dB(A)
- > 55 - 60 dB(A)
- > 60 - 65 dB(A)
- > 65 - 70 dB(A)
- > 70 - 75 dB(A)
- > 75 dB(A)

Título
MAPA DE EXPOSICION EN FACHADAS
DEL TÉRMINO MUNICIPAL DE LEIOA

Situación
TRÁFICO FERROVIARIO: Lden
SECCIÓN: AG_Leioa_F_Lden_2

Plano ubicación:

An inset map showing the municipality of Leioa. A red rectangle highlights the specific area covered by this map. The map shows the railway line and the municipal boundary.

AYUNTAMIENTO DE LEIOA

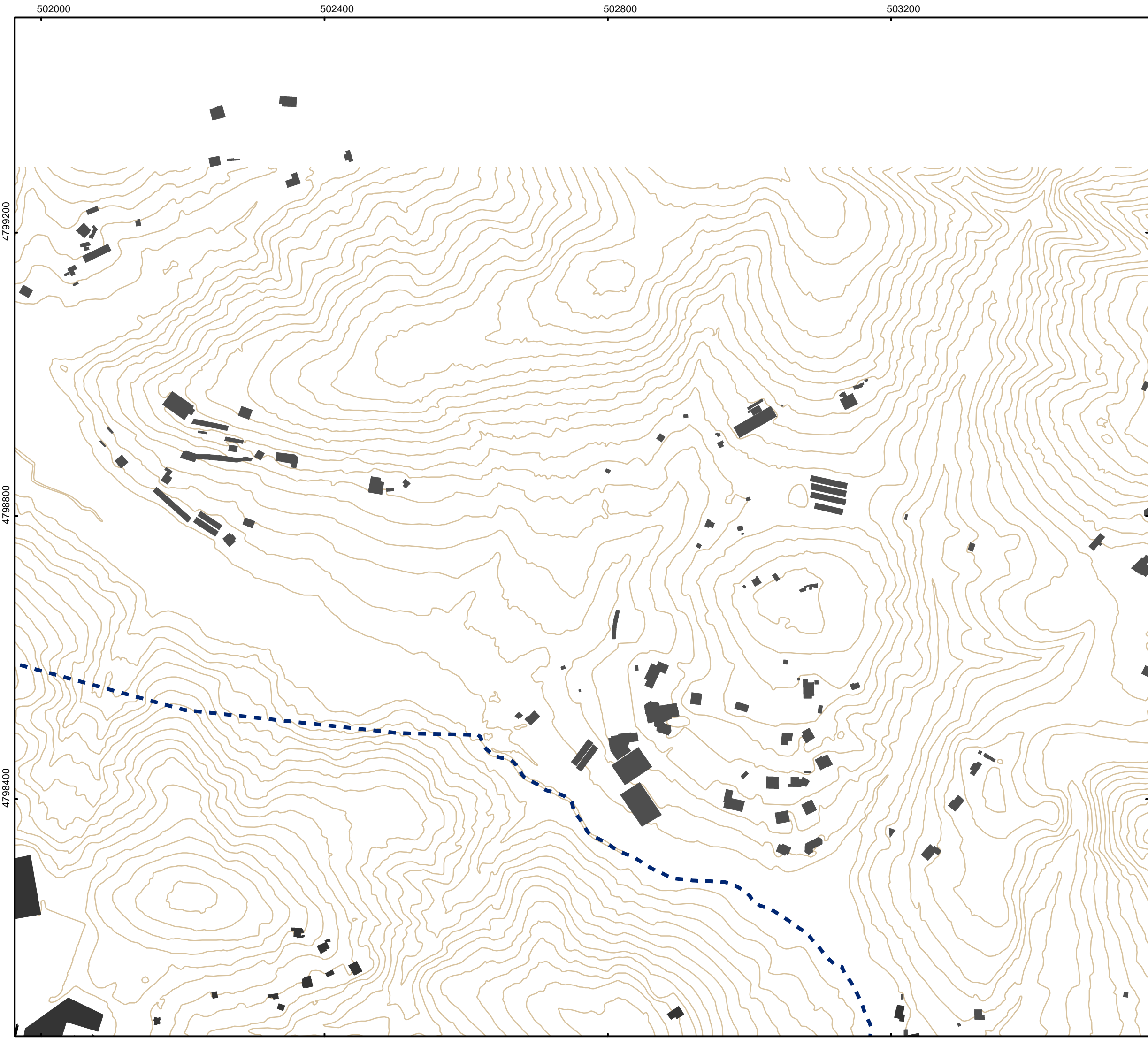
Proyecto
MAPA DE RUIDOS DEL
MUNICIPIO DE LEIOA

Realizado por:
IDEMA

Fecha:
JULIO 2016

Escala
1:5.000

Plano:
2



LEYENDA

Elementos cartográficos

- Límite municipal
- Varios
- ++++ Línea Ferroviaria
- Curva de Nivel
- == Muros y pantallas
- Edificios

Niveles Sonoros (dB)

- ≤ 55 dB(A)
- > 55 - 60 dB(A)
- > 60 - 65 dB(A)
- > 65 - 70 dB(A)
- > 70 - 75 dB(A)
- > 75 dB(A)

Título
MAPA DE EXPOSICION EN FACHADAS
DEL TÉRMINO MUNICIPAL DE LEIOA

Situación
TRÁFICO FERROVIARIO: Lden
SECCIÓN: AG_Leioa_F_Lden_3

Plano ubicación:



AYUNTAMIENTO DE LEIOA



Proyecto
MAPA DE RUIDOS DEL
MUNICIPIO DE LEIOA

Realizado por:
IDEMA









Fecha: JULIO 2016 Escala: 1:5.000 Plano: 3



LEYENDA

Elementos cartográficos

-  Límite municipal
-  Vialarios
-  Línea Ferroviaria
-  Curva de Nivel
-  Muros y pantallas
-  Edificios

Niveles Sonoros (dB)

- ≤ 55 dB(A)
 > 55 - 60 dB(A)
 > 60 - 65 dB(A)
 > 65 - 70 dB(A)
 > 70 - 75 dB(A)
 > 75 dB(A)

Título

MAPA DE EXPOSICION EN FACHADAS DEL TÉRMINO MUNICIPAL DE LEIOA

Situación

SECCIÓN: AG Leioa F Lden 4

Plano ubicación:



AYUNTAMIENTO DE LEIOA



Proyecto

MAPA DE RUIDOS DEL MUNICIPIO DE LEIOA

Realizado por:

IDEMA



Fecha:

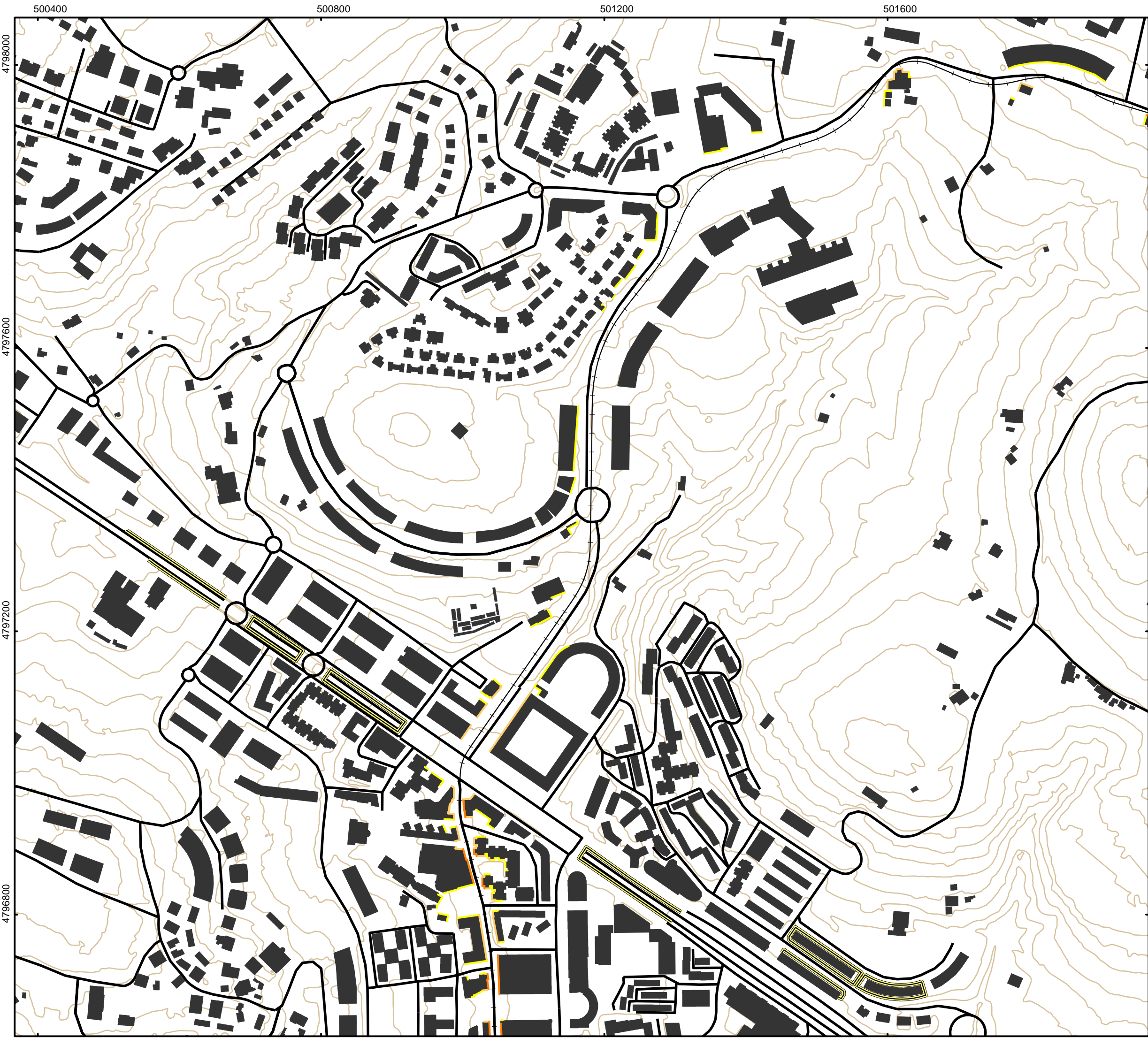
JULIO 2016

Escala

1:5.000

Plano:

2.



LEYENDA

Elementos cartográficos

- Límite municipal
- Varios
- ++++ Línea Ferroviaria
- Curva de Nivel
- Muros y pantallas
- Edificios

Niveles Sonoros (dB)

- ≤ 55 dB(A)
- > 55 - 60 dB(A)
- > 60 - 65 dB(A)
- > 65 - 70 dB(A)
- > 70 - 75 dB(A)
- > 75 dB(A)

Título
MAPA DE EXPOSICION EN FACHADAS
DEL TÉRMINO MUNICIPAL DE LEIOA

Situación
TRÁFICO FERROVIARIO: Lden
SECCIÓN: AG_Leioa_F_Lden_5

Plano ubicación:

AYUNTAMIENTO DE LEIOA

Proyecto
MAPA DE RUIDOS DEL
MUNICIPIO DE LEIOA

Realizado por:

IDEMA

Fecha: JULIO 2016	Escala 1:5.000	Plano: 5
----------------------	-------------------	-------------



LEYENDA

Elementos cartográficos

- Límite municipal
- Varios
- + + + + Línea Ferroviaria
- Curva de Nivel
- == Muros y pantallas
- Edificios

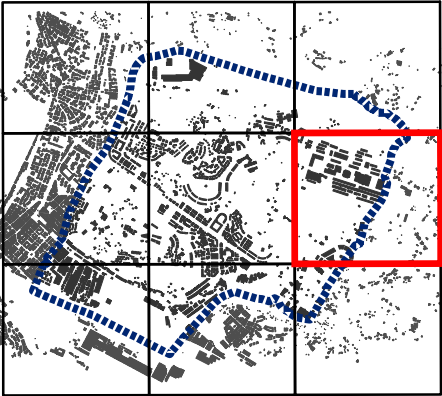
Niveles Sonoros (dB)

- ≤ 55 dB(A)
- > 55 - 60 dB(A)
- > 60 - 65 dB(A)
- > 65 - 70 dB(A)
- > 70 - 75 dB(A)
- > 75 dB(A)

Título
MAPA DE EXPOSICION EN FACHADAS
DEL TÉRMINO MUNICIPAL DE LEIOA

Situación TRÁFICO FERROVIARIO: Lden
SECCIÓN: AG_Leioa_F_Lden_6

Plano ubicación:



AYUNTAMIENTO DE LEIOA



Proyecto
MAPA DE RUIDOS DEL
MUNICIPIO DE LEIOA

Realizado por:
IDEMA



Fecha: JULIO 2016	Escala 1:5.000	Plano: 6
----------------------	-------------------	-------------



LEYENDA

Elementos cartográficos

- Límite municipal
- Varios
- ++++ Línea Ferroviaria
- Curva de Nivel
- == Muros y pantallas
- Edificios

Niveles Sonoros (dB)

- ≤ 55 dB(A)
- > 55 - 60 dB(A)
- > 60 - 65 dB(A)
- > 65 - 70 dB(A)
- > 70 - 75 dB(A)
- > 75 dB(A)

Título

MAPA DE EXPOSICION EN FACHADAS
DEL TÉRMINO MUNICIPAL DE LEIOA

Situación

TRÁFICO FERROVIARIO: Lden
SECCIÓN: AG_Leioa_F_Lden_7

Plano ubicación:



AYUNTAMIENTO DE LEIOA



Proyecto

MAPA DE RUIDOS DEL
MUNICIPIO DE LEIOA

Realizado por:

IDEMA



Fecha:

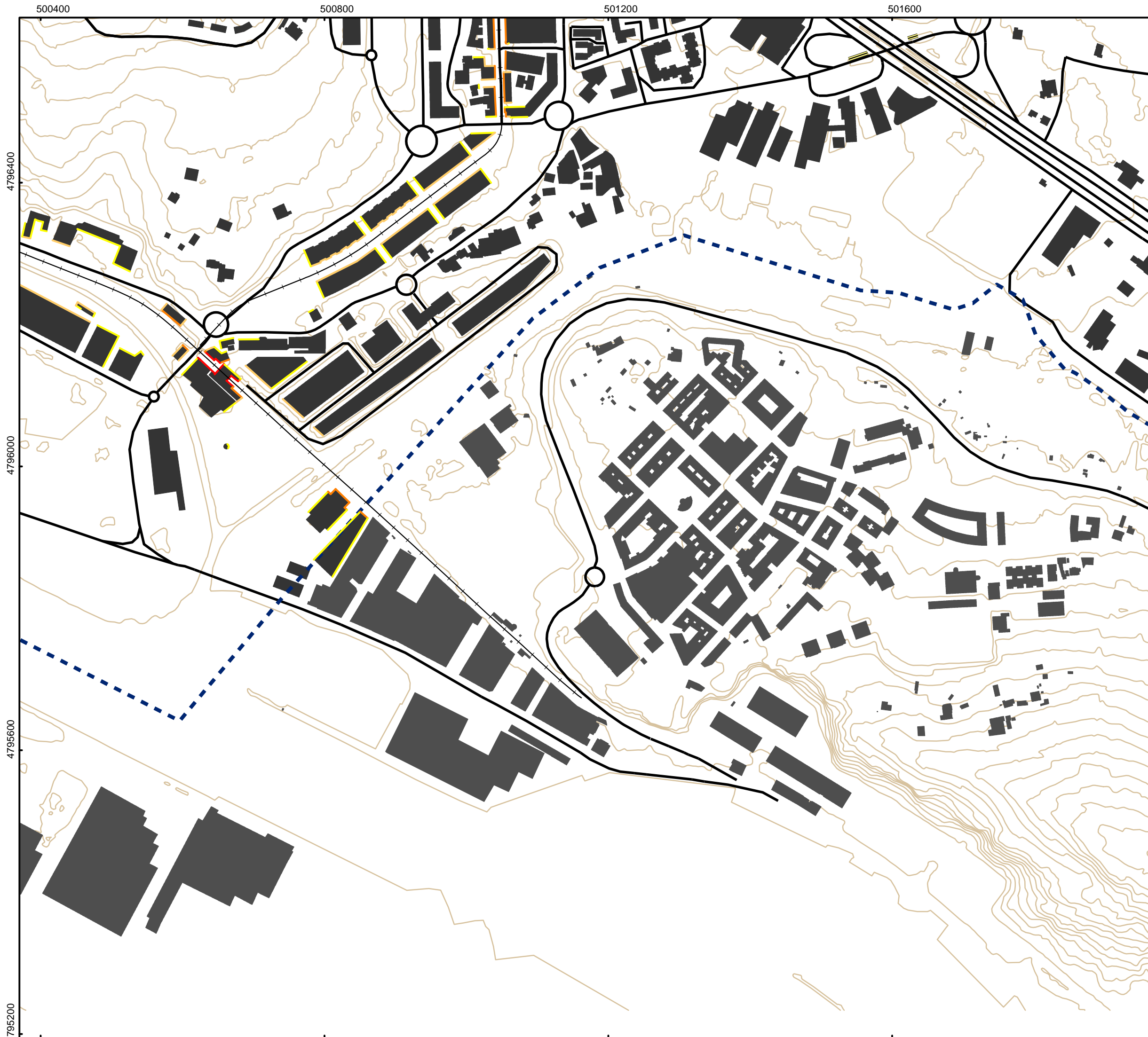
JULIO 2016

Escala

1:5.000

Plano:

7



LEYENDA

Elementos cartográficos

- Límite municipal
- Varios
- ++++ Línea Ferroviaria
- Curva de Nivel
- Muros y pantallas
- Edificios

Niveles Sonoros (dB)

- ≤ 55 dB(A)
- > 55 - 60 dB(A)
- > 60 - 65 dB(A)
- > 65 - 70 dB(A)
- > 70 - 75 dB(A)
- > 75 dB(A)

Título

MAPA DE EXPOSICION EN FACHADAS
DEL TÉRMINO MUNICIPAL DE LEIOA

Situación

TRÁFICO FERROVIARIO: Lden
SECCIÓN: AG_Leioa_F_Lden_8

Plano ubicación:



AYUNTAMIENTO DE LEIOA



Proyecto

MAPA DE RUIDOS DEL
MUNICIPIO DE LEIOA

Realizado por:

IDEMA



Fecha:

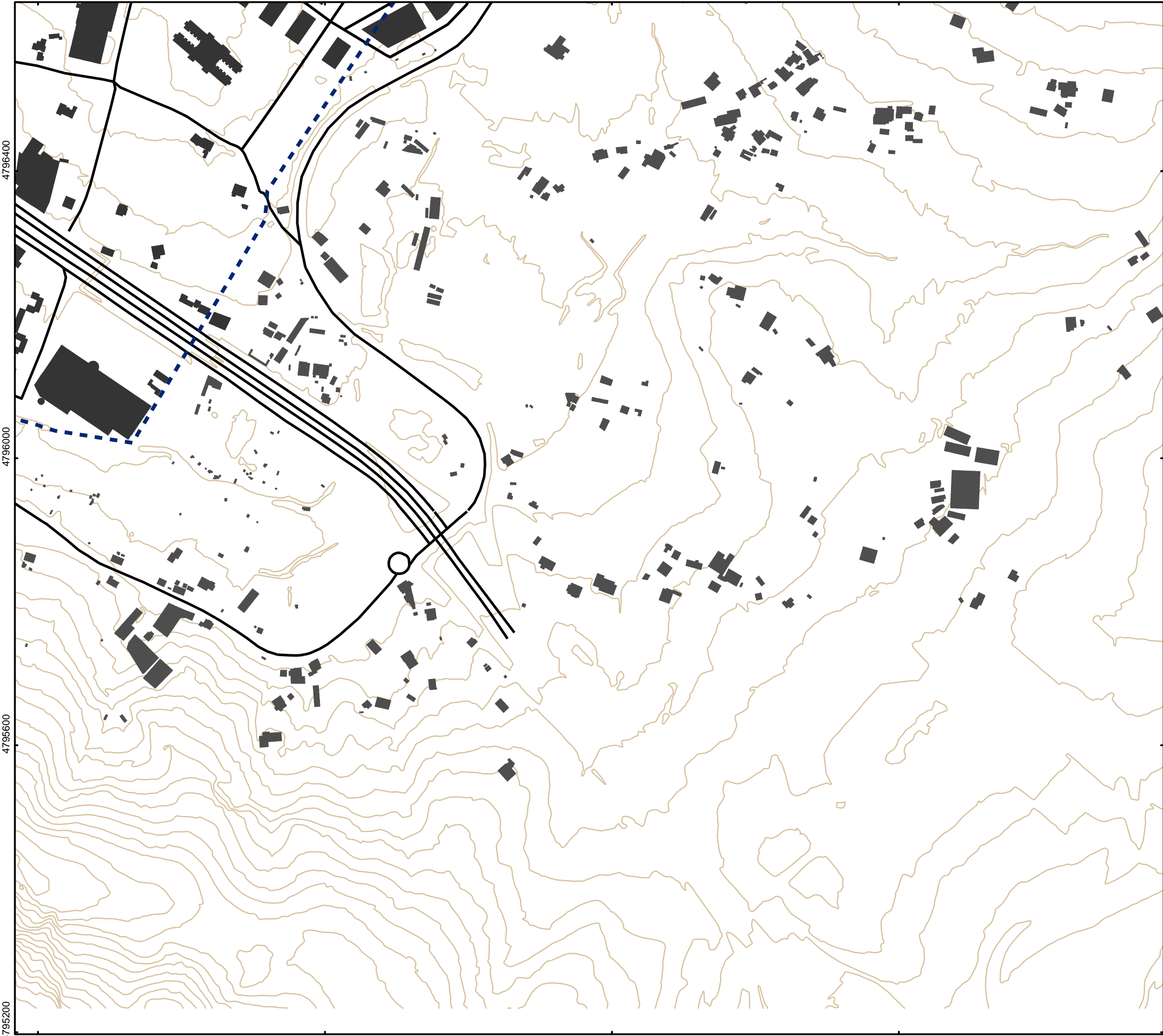
JULIO 2016

Escala

1:5.000

Plano:

8



LEYENDA

Elementos cartográficos

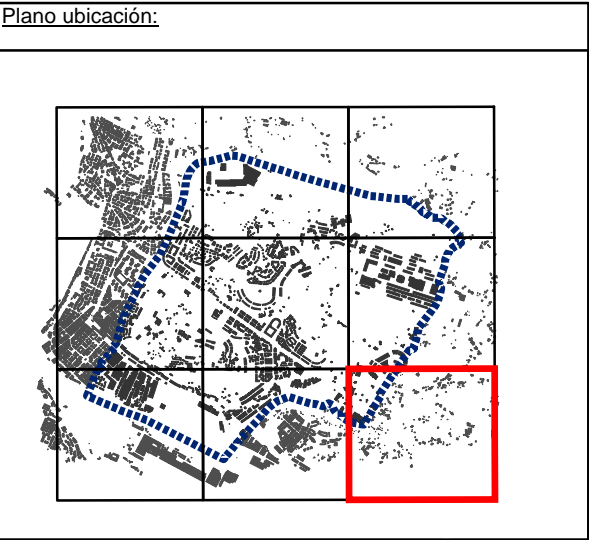
- Límite municipal
- Varios
- ++++ Línea Ferroviaria
- Curva de Nivel
- == Muros y pantallas
- Edificios

Niveles Sonoros (dB)

- ≤ 55 dB(A)
- > 55 - 60 dB(A)
- > 60 - 65 dB(A)
- > 65 - 70 dB(A)
- > 70 - 75 dB(A)
- > 75 dB(A)

Título
MAPA DE EXPOSICION EN FACHADAS
DEL TÉRMINO MUNICIPAL DE LEIOA

Situación
TRÁFICO FERROVIARIO: Lden
SECCIÓN: AG_Leioa_F_Lden_9



AYUNTAMIENTO DE LEIOA



Proyecto
MAPA DE RUIDOS DEL
MUNICIPIO DE LEIOA

Realizado por:
IDEMA



Fecha: JULIO 2016
Escala: 1:5.000
Plano: 9