

LEYENDA

Elementos cartográficos

- Límite municipal
- Varios
- ++++ Línea Ferroviaria
- Curva de Nivel
- == Muros y pantallas
- Edificios

Exceso Niveles Sonoros (dB)

- ≤ 0-5 dB(A)
- < 5-10 dB(A)
- < 10-15 dB(A)
- < 15-20 dB(A)
- < 20-25 dB(A)
- ≤ 25 dB(A)

Título
MAPA DE CONFLICTO
TÉRMINO MUNICIPAL DE LEIOA

Situación
ACTIVIDAD INDUSTRIAL: Ld
SECCIÓN: AG_Leioa_I_Ld_ 1

Plano ubicación:

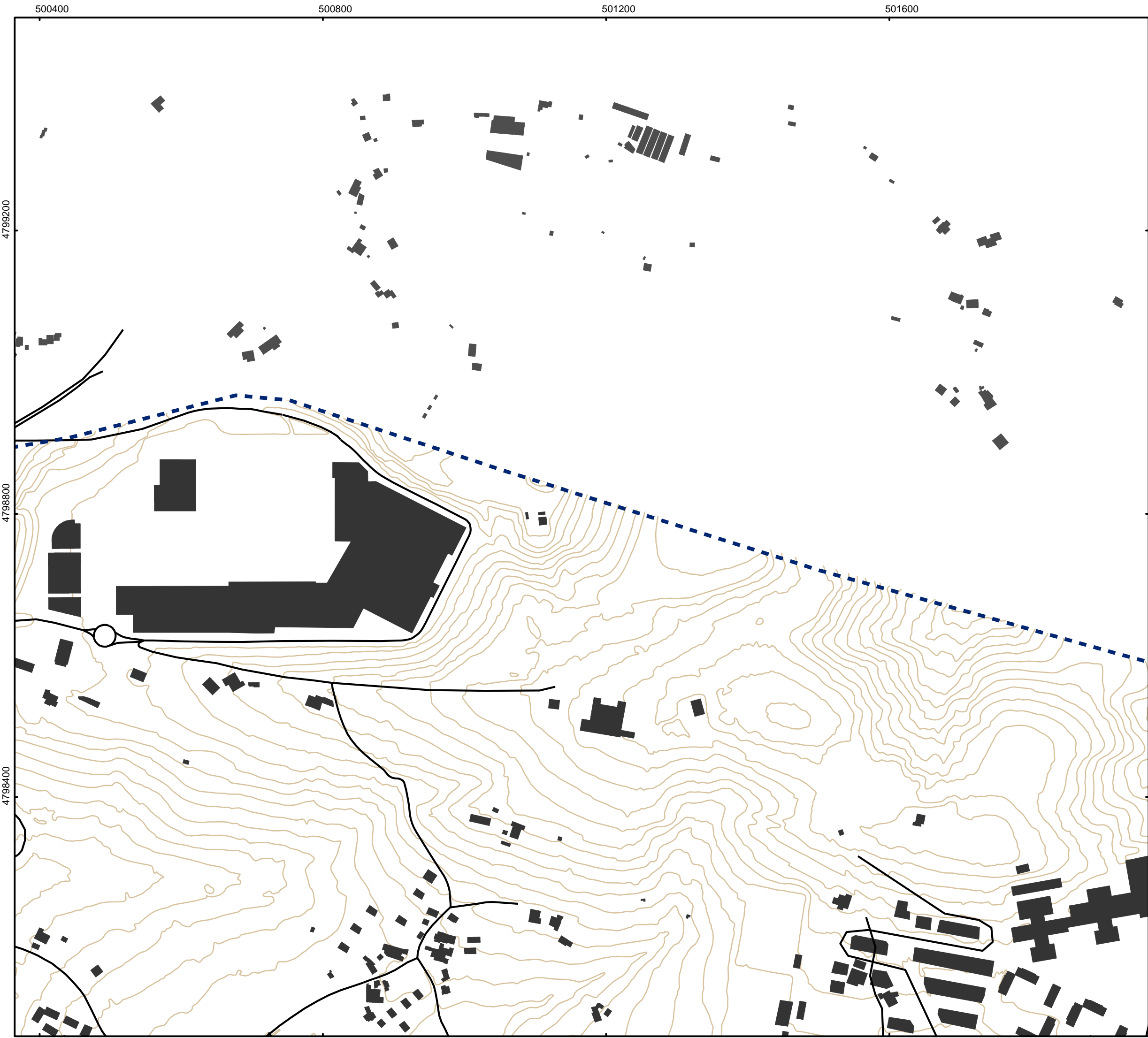
AYUNTAMIENTO DE LEIOA

Proyecto
MAPA DE RUIDOS
DEL MUNICIPIO DE LEIOA

Realizado por:

IDEMA

Fecha: JULIO 2016	Escala 1:5.000	Plano: 1
----------------------	-------------------	-------------



LEYENDA

Elementos cartográficos

Límite municipal

Varios

Línea Ferroviaria

Curva de Nivel

Muros y pantallas

Edificios

Exceso Niveles Sonoros (dB)

≤ 0-5 dB(A)

< 5-10 dB(A)

< 10-15 dB(A)

< 15-20 dB(A)

< 20-25 dB(A)

≤ 25 dB(A)

Título

MAPA DE CONFLICTO
TÉRMINO MUNICIPAL DE LEIOA

Situación

ACTIVIDAD INDUSTRIAL: Ld
SECCIÓN: AG_Leioa_I_Ld_2

Plano ubicación:

AYUNTAMIENTO DE LEIOA

Proyecto

MAPA DE RUIDOS
DEL MUNICIPIO DE LEIOA

Realizado por:

IDEMA

Fecha:

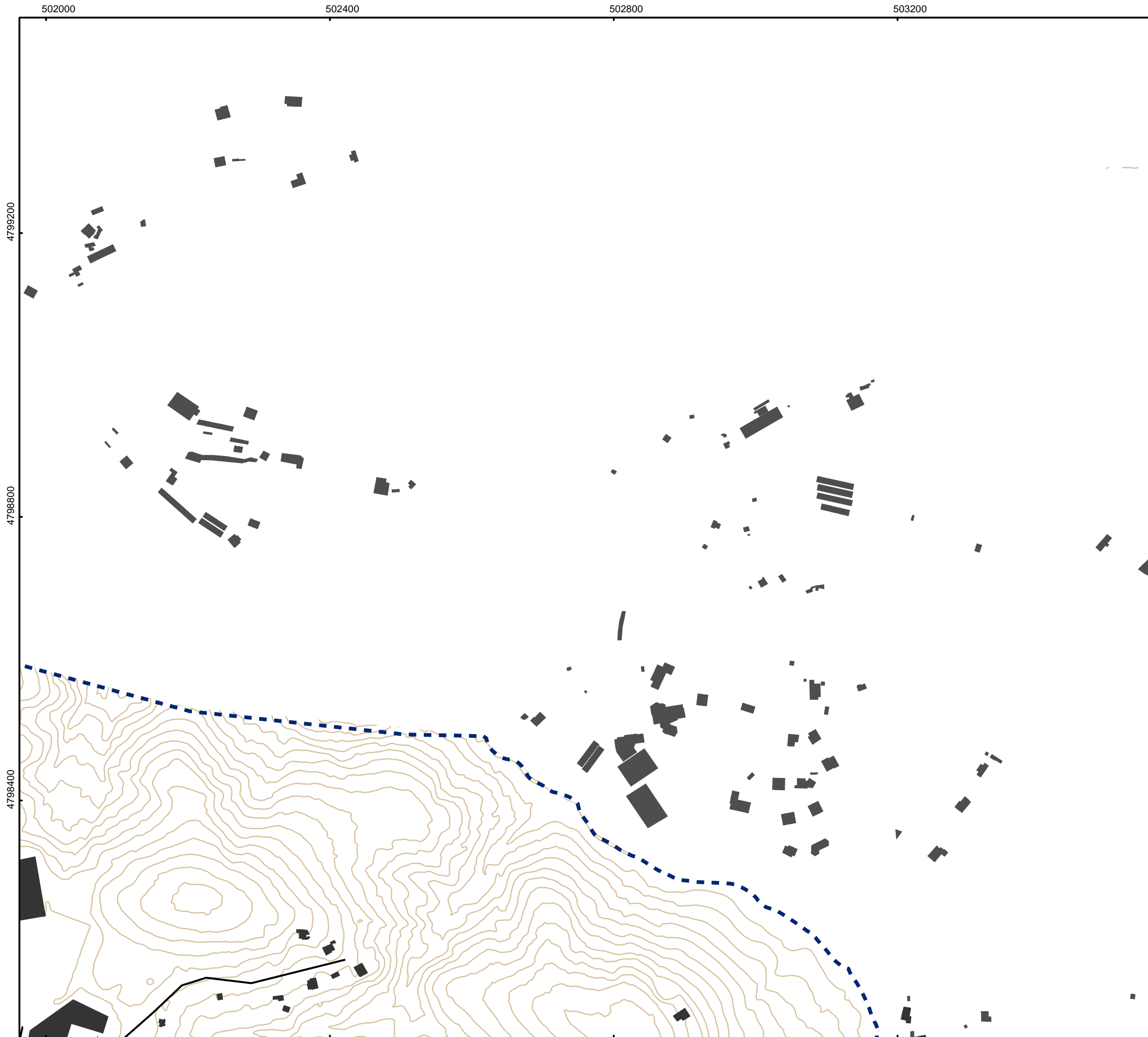
JULIO 2016

Escala

1:5.000

Plano:

2



LEYENDA

Elementos cartográficos

- Límite municipal
- Varios
- ++++ Línea Ferroviaria
- Curva de Nivel
- == Muros y pantallas
- Edificios

Exceso Niveles Sonoros (dB)

- ≤ 0-5 dB(A)
- < 5-10 dB(A)
- < 10-15 dB(A)
- < 15-20 dB(A)
- < 20-25 dB(A)
- ≤ 25 dB(A)

Título

MAPA DE CONFLICTO
TÉRMINO MUNICIPAL DE LEIOA

Situación

ACTIVIDAD INDUSTRIAL: Ld
SECCIÓN: AG_Leioa_I_Ld_3

Plano ubicación:



AYUNTAMIENTO DE LEIOA



Proyecto

MAPA DE RUIDOS
DEL MUNICIPIO DE LEIOA

Realizado por:

IDEMA



Fecha:

JULIO 2016

Escala

1:5.000

Plano:

3



LEYENDA

Elementos cartográficos

- Límite municipal
- Varios
- ++++ Línea Ferroviaria
- Curva de Nivel
- == Muros y pantallas
- Edificios

Exceso Niveles Sonoros (dB)

- ≤ 0-5 dB(A)
- < 5-10 dB(A)
- < 10-15 dB(A)
- < 15-20 dB(A)
- < 20-25 dB(A)
- ≤ 25 dB(A)

Título

MAPA DE CONFLICTO
TÉRMINO MUNICIPAL DE LEIOA

Situación

ACTIVIDAD INDUSTRIAL: Ld
SECCIÓN: AG_Leioa_I_Ld_4

Plano ubicación:

AYUNTAMIENTO DE LEIOA

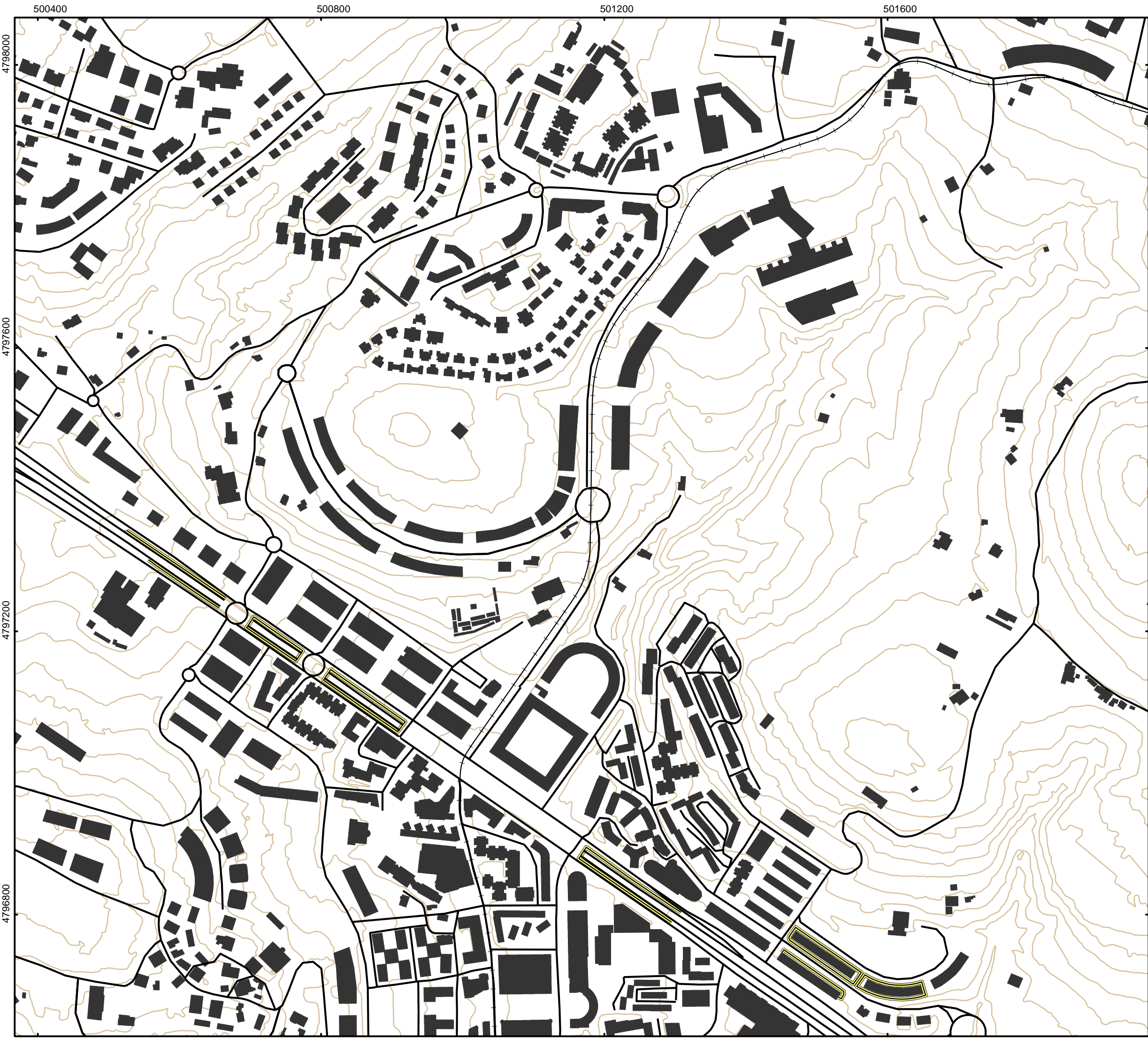
Proyecto

MAPA DE RUIDOS
DEL MUNICIPIO DE LEIOA

Realizado por:

IDEMA

Fecha: JULIO 2016	Escala 1:5.000	Plano: 4
----------------------	-------------------	-------------



LEYENDA

Elementos cartográficos

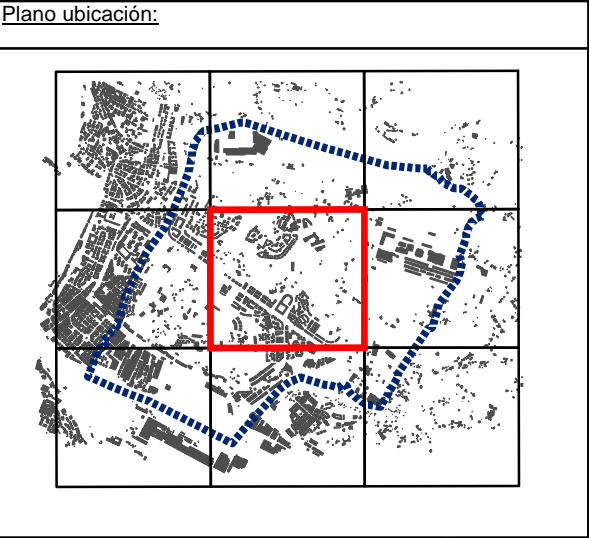
- Límite municipal
- Varios
- ++++ Línea Ferroviaria
- Curva de Nivel
- == Muros y pantallas
- Edificios

Exceso Niveles Sonoros (dB)

- ≤ 0-5 dB(A)
- < 5-10 dB(A)
- < 10-15 dB(A)
- < 15-20 dB(A)
- < 20-25 dB(A)
- ≤ 25 dB(A)

Título
MAPA DE CONFLICTO
TÉRMINO MUNICIPAL DE LEIOA

Situación
ACTIVIDAD INDUSTRIAL: Ld
SECCIÓN: AG_Leioa_I_Ld_5



AYUNTAMIENTO DE LEIOA

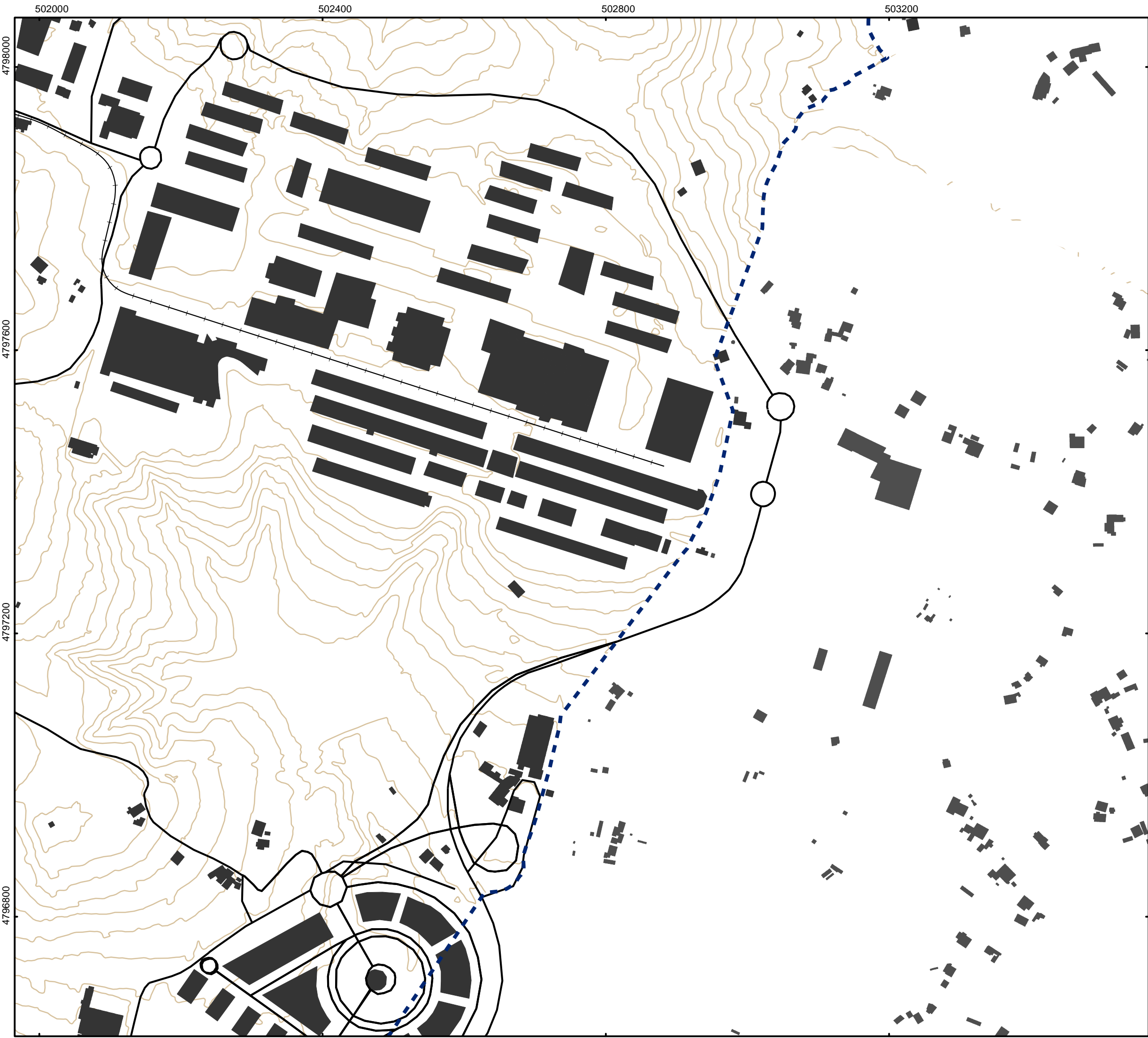


Proyecto
MAPA DE RUIDOS
DEL MUNICIPIO DE LEIOA

Realizado por:
IDEMA



Fecha: JULIO 2016	Escala 1:5.000	Plano: 5
----------------------	-------------------	-------------



LEYENDA

Elementos cartográficos

- Límite municipal
- Varios
- ++++ Línea Ferroviaria
- Curva de Nivel
- == Muros y pantallas
- Edificios

Exceso Niveles Sonoros (dB)

- ≤ 0-5 dB(A)
- < 5-10 dB(A)
- < 10-15 dB(A)
- < 15-20 dB(A)
- < 20-25 dB(A)
- ≤ 25 dB(A)

Título

MAPA DE CONFLICTO
TÉRMINO MUNICIPAL DE LEIOA

Situación

ACTIVIDAD INDUSTRIAL: Ld
SECCIÓN: AG_Leioa_I_Ld_6

Plano ubicación:



AYUNTAMIENTO DE LEIOA



Proyecto

MAPA DE RUIDOS
DEL MUNICIPIO DE LEIOA

Realizado por:

IDEMA



Fecha:

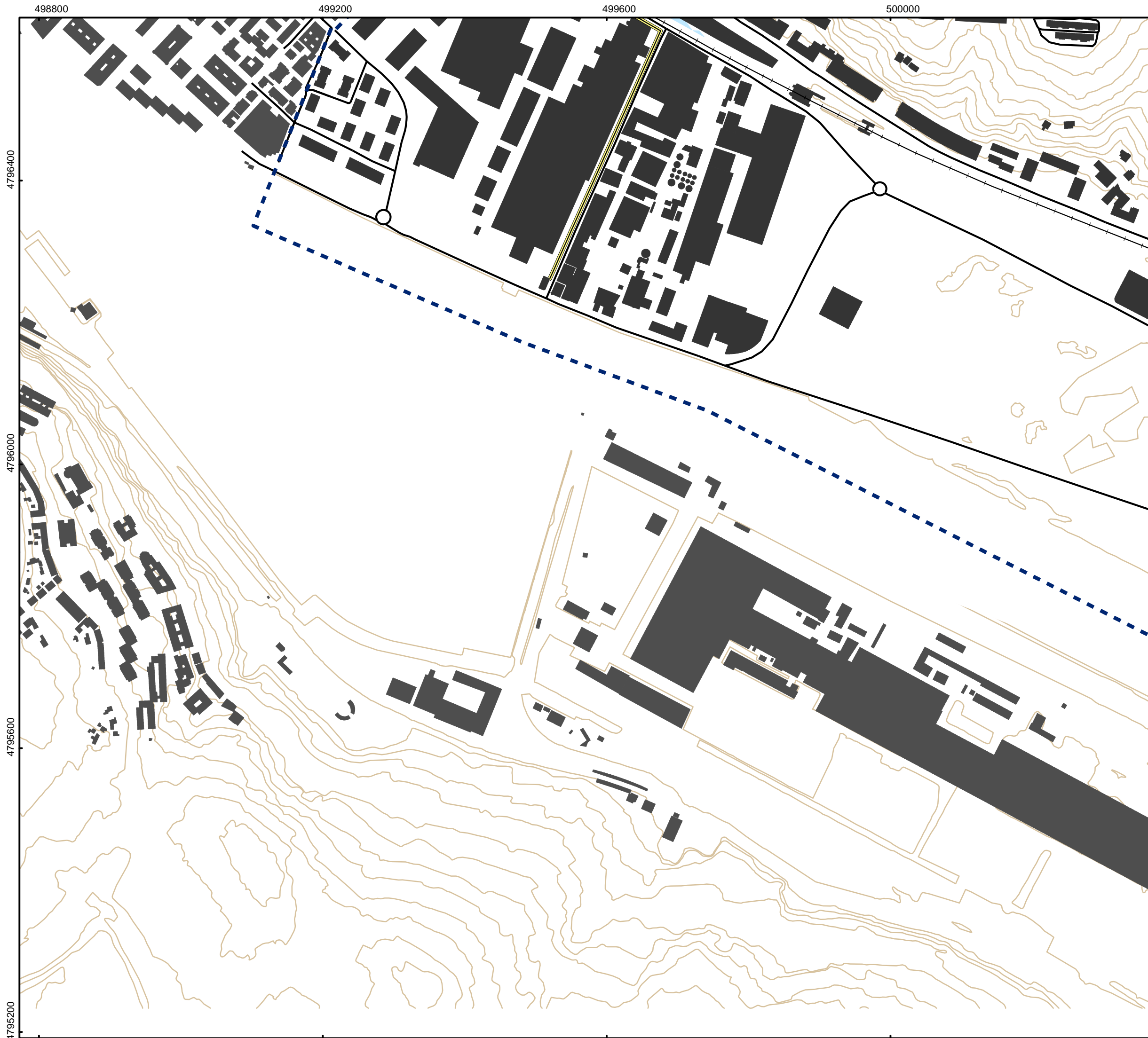
JULIO 2016

Escala

1:5.000

Plano:

6



LEYENDA

Elementos cartográficos

- Límite municipal
- Varios
- ++++ Línea Ferroviaria
- Curva de Nivel
- == Muros y pantallas
- Edificios

Exceso Niveles Sonoros (dB)

- ≤ 0-5 dB(A)
- < 5-10 dB(A)
- < 10-15 dB(A)
- < 15-20 dB(A)
- < 20-25 dB(A)
- ≤ 25 dB(A)

Título

MAPA DE CONFLICTO
TÉRMINO MUNICIPAL DE LEIOA

Situación

ACTIVIDAD INDUSTRIAL: Ld
SECCIÓN: AG_Leioa_I_Ld_7

Plano ubicación:



AYUNTAMIENTO DE LEIOA



Proyecto

MAPA DE RUIDOS
DEL MUNICIPIO DE LEIOA

Realizado por:

IDEMA



Fecha:

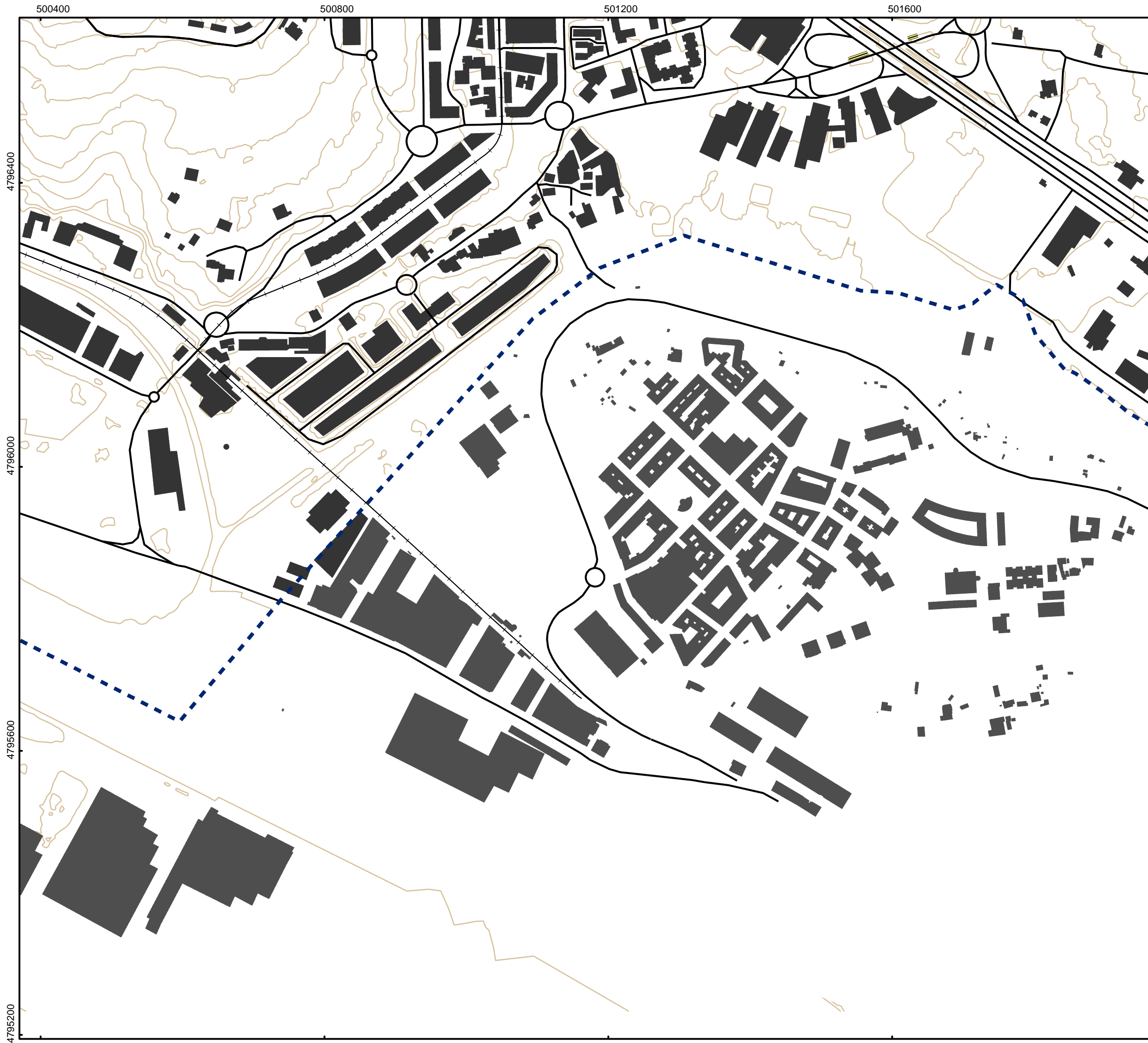
JULIO 2016

Escala

1:5.000

Plano:

7



LEYENDA

Elementos cartográficos

- Límite municipal
- Varios
- ++++ Línea Ferroviaria
- Curva de Nivel
- == Muros y pantallas
- Edificios

Exceso Niveles Sonoros (dB)

- ≤ 0-5 dB(A)
- < 5-10 dB(A)
- < 10-15 dB(A)
- < 15-20 dB(A)
- < 20-25 dB(A)
- ≤ 25 dB(A)

Título

MAPA DE CONFLICTO
TÉRMINO MUNICIPAL DE LEIOA

Situación

ACTIVIDAD INDUSTRIAL: Ld
SECCIÓN: AG_Leioa_I_Ld_8

Plano ubicación:



AYUNTAMIENTO DE LEIOA



Proyecto

MAPA DE RUIDOS
DEL MUNICIPIO DE LEIOA

Realizado por:

IDEMA



Fecha:

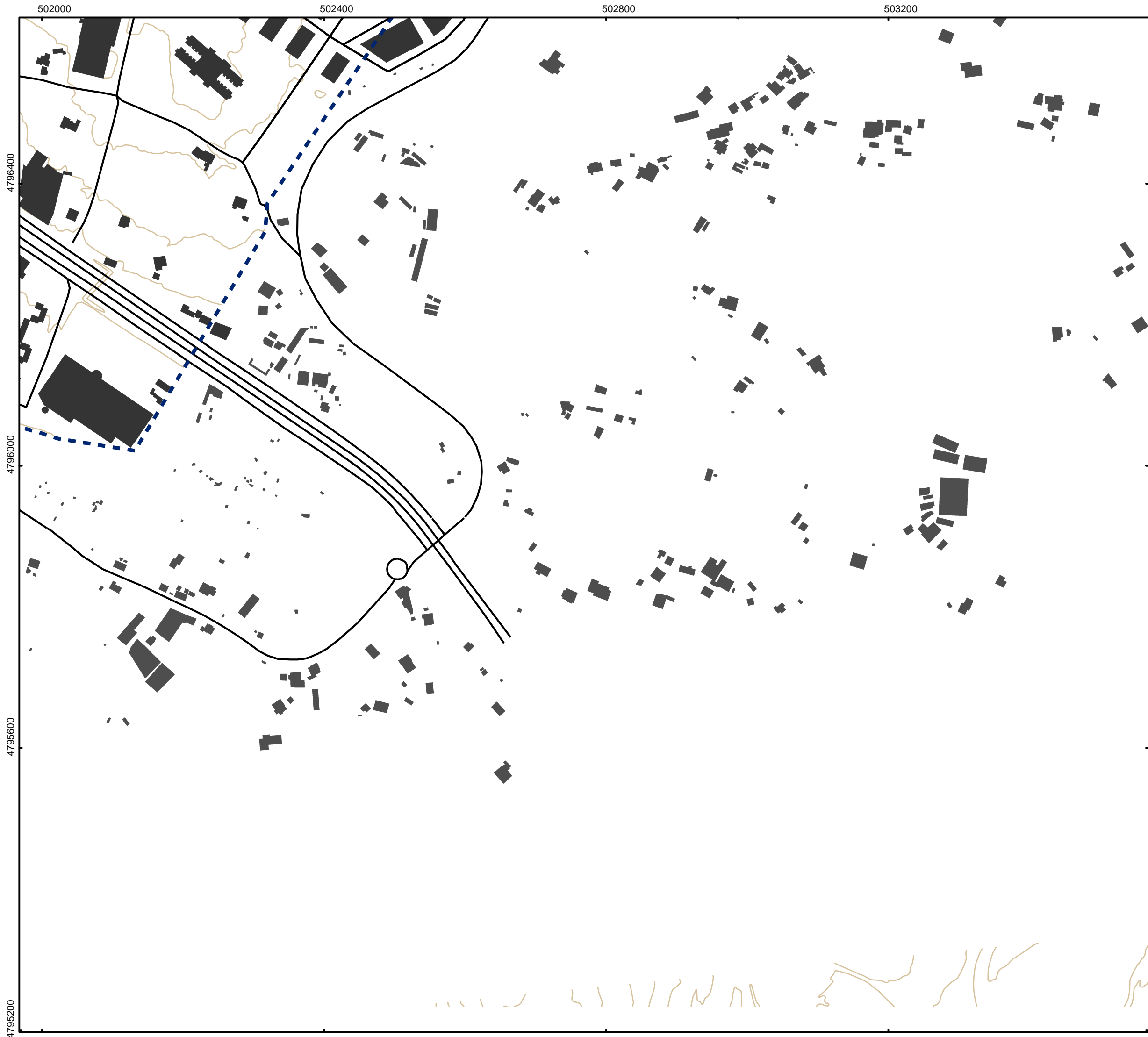
JULIO 2016

Escala

1:5.000

Plano:

8



LEYENDA

Elementos cartográficos

- Límite municipal
- Varios
- ++++ Línea Ferroviaria
- Curva de Nivel
- == Muros y pantallas
- Edificios

Exceso Niveles Sonoros (dB)

- ≤ 0-5 dB(A)
- < 5-10 dB(A)
- < 10-15 dB(A)
- < 15-20 dB(A)
- < 20-25 dB(A)
- ≤ 25 dB(A)

Título

MAPA DE CONFLICTO
TÉRMINO MUNICIPAL DE LEIOA

Situación

ACTIVIDAD INDUSTRIAL: Ld
SECCIÓN: AG_Leioa_I_Ld_9

Plano ubicación:



AYUNTAMIENTO DE LEIOA



Proyecto

MAPA DE RUIDOS
DEL MUNICIPIO DE LEIOA

Realizado por:

IDEMA



Fecha:

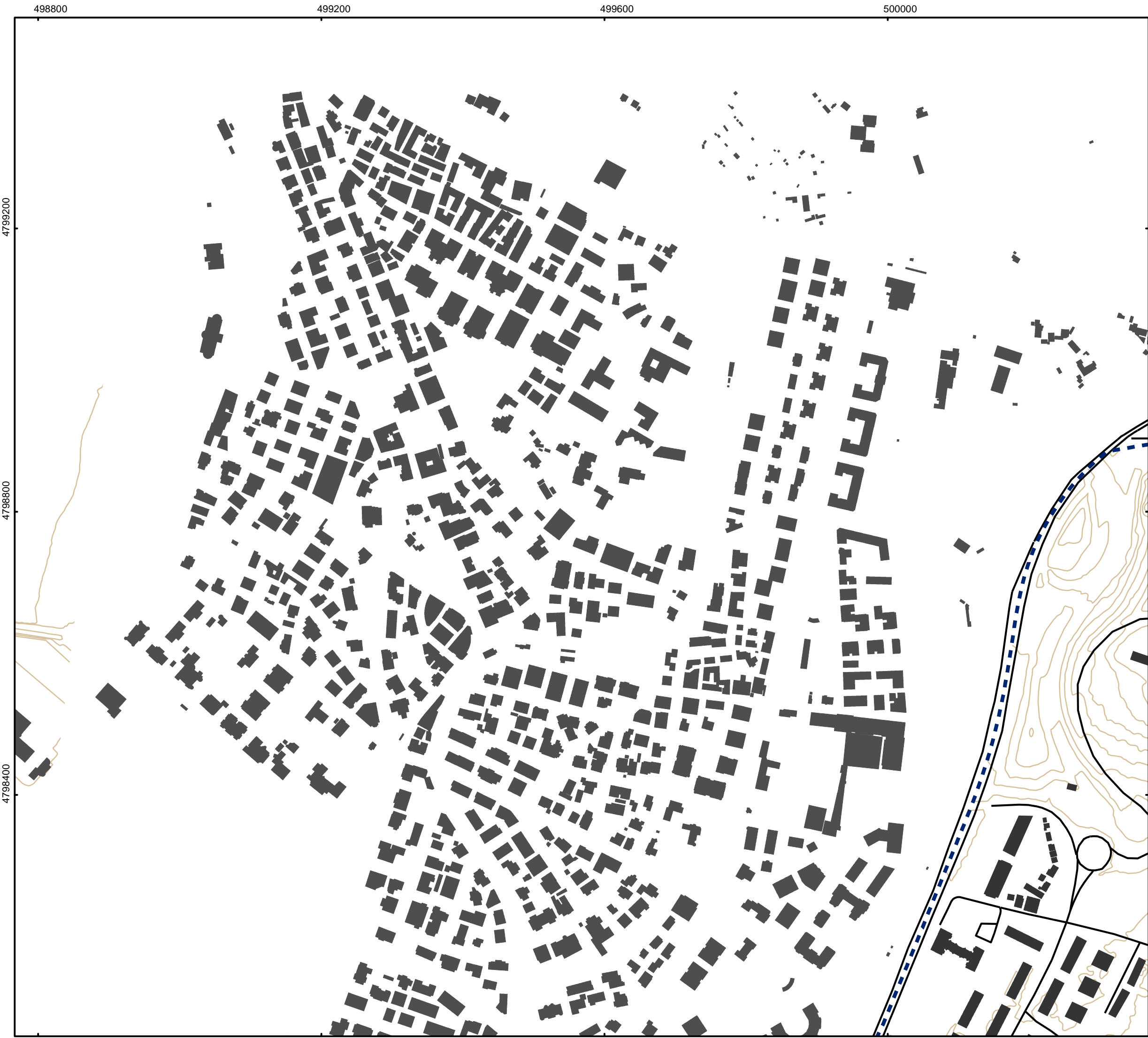
JULIO 2016

Escala

1:5.000

Plano:

9



LEYENDA

Elementos cartográficos

- Límite municipal
- Varios
- ++++ Línea Ferroviaria
- Curva de Nivel
- == Muros y pantallas
- Edificios

Exceso Niveles Sonoros (dB)

- ≤ 0-5 dB(A)
- < 5-10 dB(A)
- < 10-15 dB(A)
- < 15-20 dB(A)
- < 20-25 dB(A)
- ≤ 25 dB(A)

Título
MAPA DE CONFLICTO
TÉRMINO MUNICIPAL DE LEIOA

Situación
ACTIVIDAD INDUSTRIAL: Ln
SECCIÓN: AG_Leioa_I_Ln_ 1

Plano ubicación:

The inset map shows a larger area with a grid. A red rectangle highlights the specific study area shown in the main map. A blue dotted line traces a path through the area.

AYUNTAMIENTO DE LEIOA

Proyecto
MAPA DE RUIDOS
DEL MUNICIPIO DE LEIOA

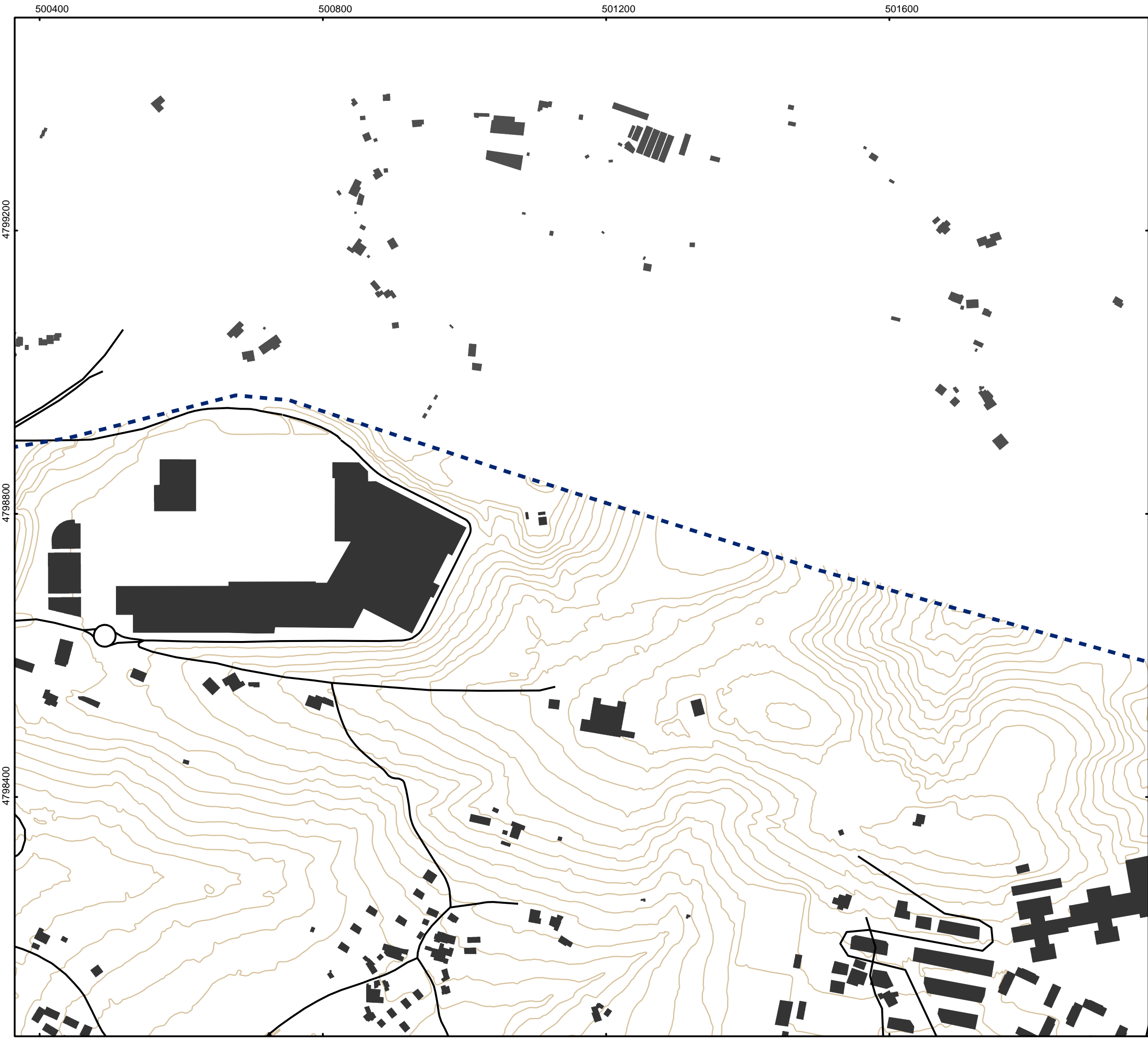
Realizado por:

IDEMA

Fecha:
JULIO 2016

Escala
1:5.000

Plano:
1



LEYENDA

Elementos cartográficos

- Límite municipal
- Varios
- ++++ Línea Ferroviaria
- Curva de Nivel
- == Muros y pantallas
- Edificios

Exceso Niveles Sonoros (dB)

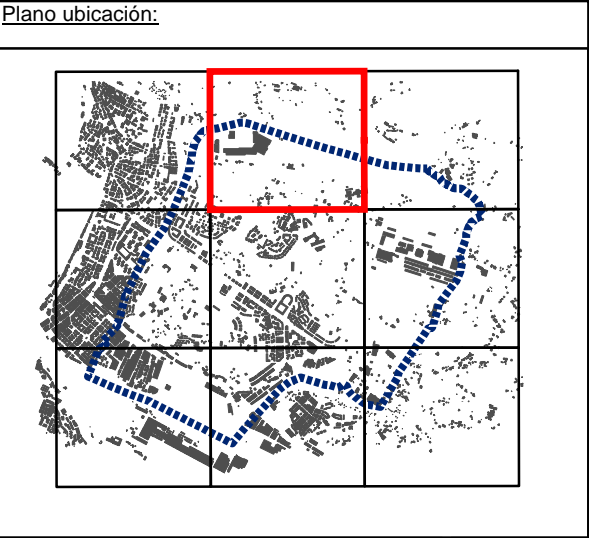
- ≤ 0-5 dB(A)
- < 5-10 dB(A)
- < 10-15 dB(A)
- < 15-20 dB(A)
- < 20-25 dB(A)
- ≤ 25 dB(A)

Título

MAPA DE CONFLICTO
TÉRMINO MUNICIPAL DE LEIOA

Situación

ACTIVIDAD INDUSTRIAL: Ln
SECCIÓN: AG_Leioa_I_Ln_2



AYUNTAMIENTO DE LEIOA

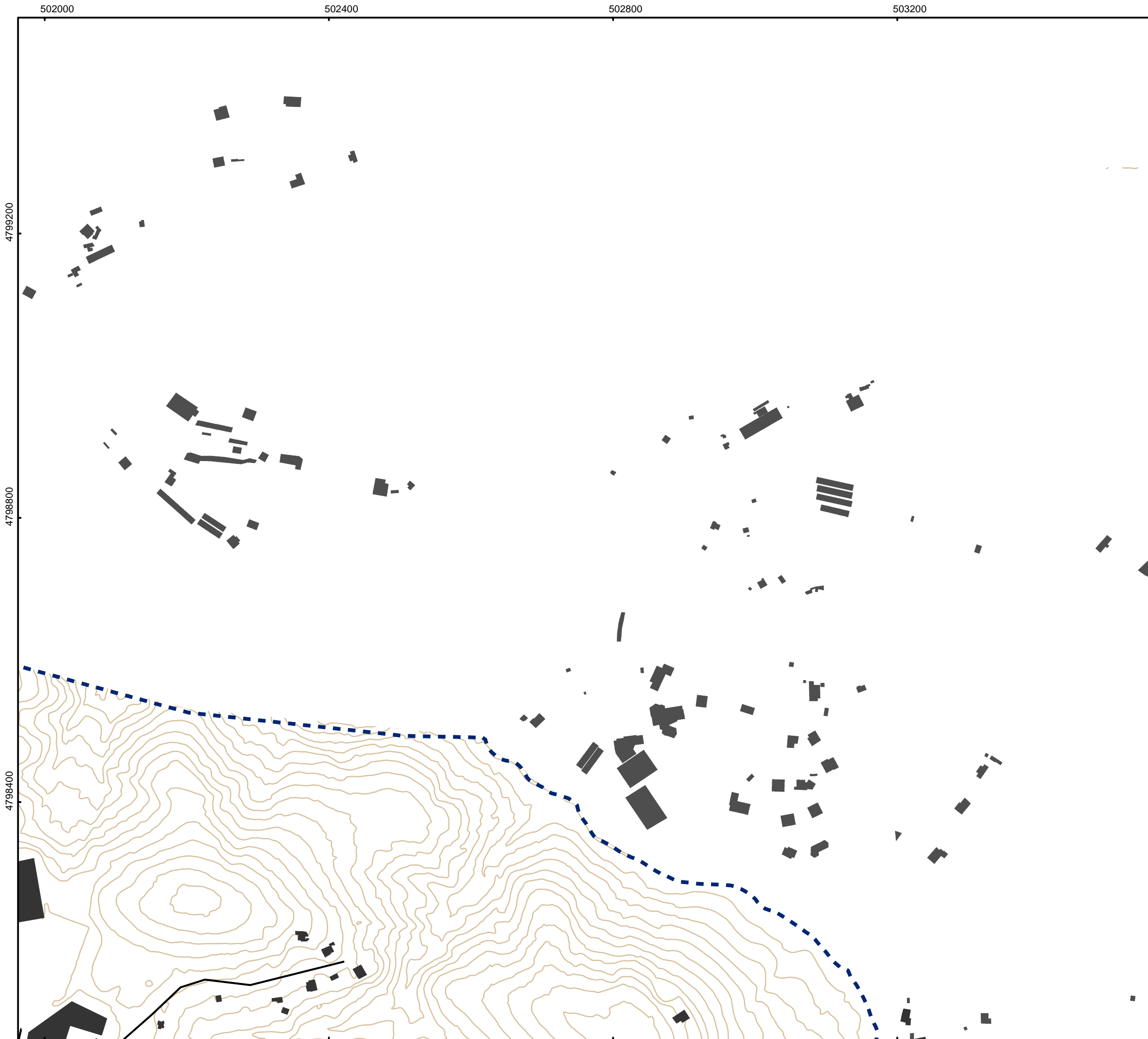
Proyecto

MAPA DE RUIDOS
DEL MUNICIPIO DE LEIOA

Realizado por:

IDEMA

Fecha: JULIO 2016	Escala: 1:5.000	Plano: 2
----------------------	--------------------	-------------



LEYENDA

Elementos cartográficos

- Límite municipal
- Varios
- ++++ Línea Ferroviaria
- Curva de Nivel
- == Muros y pantallas
- Edificios

Exceso Niveles Sonoros (dB)

- ≤ 0-5 dB(A)
- < 5-10 dB(A)
- < 10-15 dB(A)
- < 15-20 dB(A)
- < 20-25 dB(A)
- ≤ 25 dB(A)

Título

MAPA DE CONFLICTO
TÉRMINO MUNICIPAL DE LEIOA

Situación

ACTIVIDAD INDUSTRIAL: Ln
SECCIÓN: AG_Leioa_I_Ln_3

Plano ubicación:



AYUNTAMIENTO DE LEIOA



Proyecto

MAPA DE RUIDOS
DEL MUNICIPIO DE LEIOA

Realizado por:

IDEMA



Fecha:

JULIO 2016

Escala

1:5.000

Plano:

3



LEYENDA

Elementos cartográficos

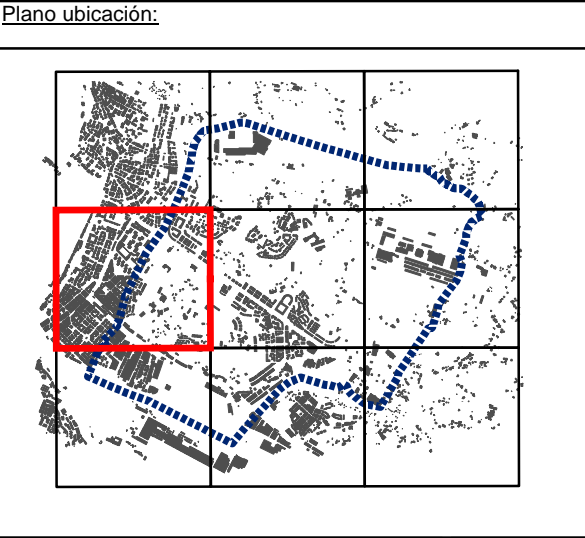
- Límite municipal
- Varios
- ++++ Línea Ferroviaria
- Curva de Nivel
- == Muros y pantallas
- Edificios

Exceso Niveles Sonoros (dB)

- ≤ 0-5 dB(A)
- < 5-10 dB(A)
- < 10-15 dB(A)
- < 15-20 dB(A)
- < 20-25 dB(A)
- ≤ 25 dB(A)

Título
MAPA DE CONFLICTO
TÉRMINO MUNICIPAL DE LEIOA

Situación
ACTIVIDAD INDUSTRIAL: Ln
SECCIÓN: AG_Leioa_I_Ln_4



AYUNTAMIENTO DE LEIOA

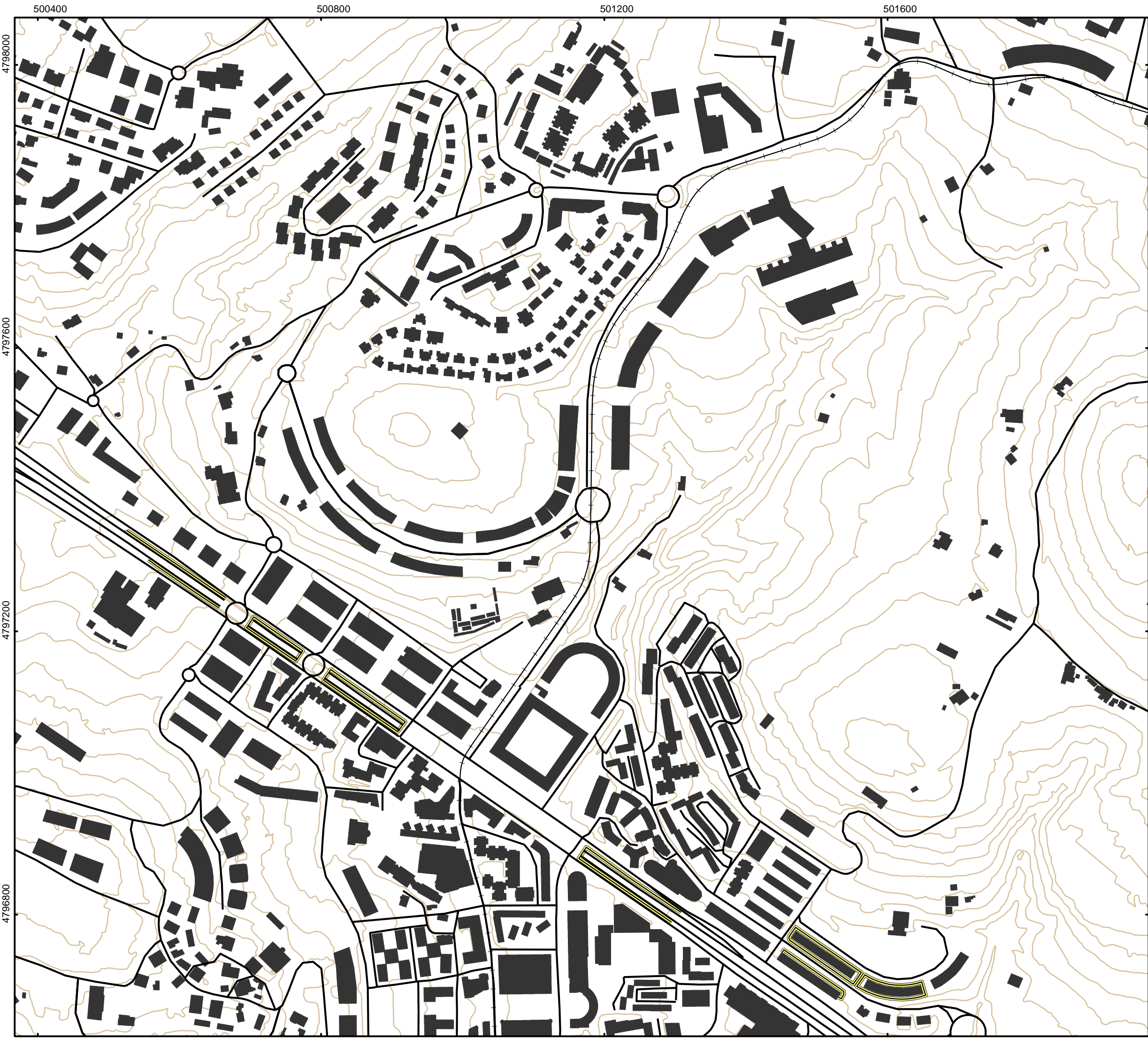


Proyecto
MAPA DE RUIDOS
DEL MUNICIPIO DE LEIOA

Realizado por:
IDEMA



Fecha: JULIO 2016	Escala 1:5.000	Plano: 4
----------------------	-------------------	-------------



LEYENDA

Elementos cartográficos

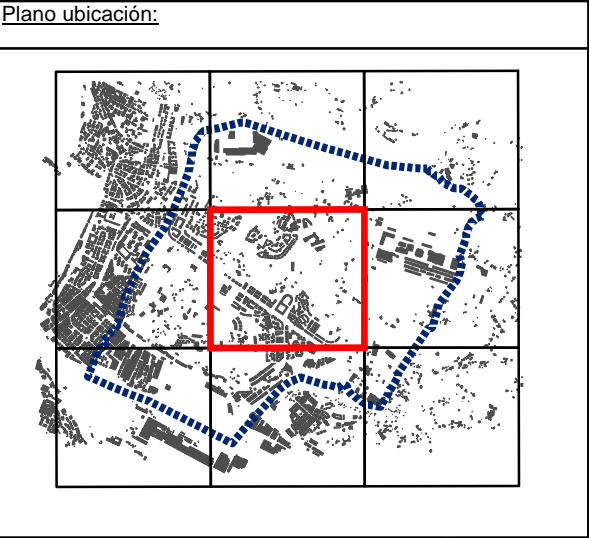
- Límite municipal
- Varios
- ++++ Línea Ferroviaria
- Curva de Nivel
- == Muros y pantallas
- Edificios

Exceso Niveles Sonoros (dB)

- ≤ 0-5 dB(A)
- < 5-10 dB(A)
- < 10-15 dB(A)
- < 15-20 dB(A)
- < 20-25 dB(A)
- ≤ 25 dB(A)

Título
MAPA DE CONFLICTO
TÉRMINO MUNICIPAL DE LEIOA

Situación
ACTIVIDAD INDUSTRIAL: Ln
SECCIÓN: AG_Leioa_I_Ln_5



AYUNTAMIENTO DE LEIOA

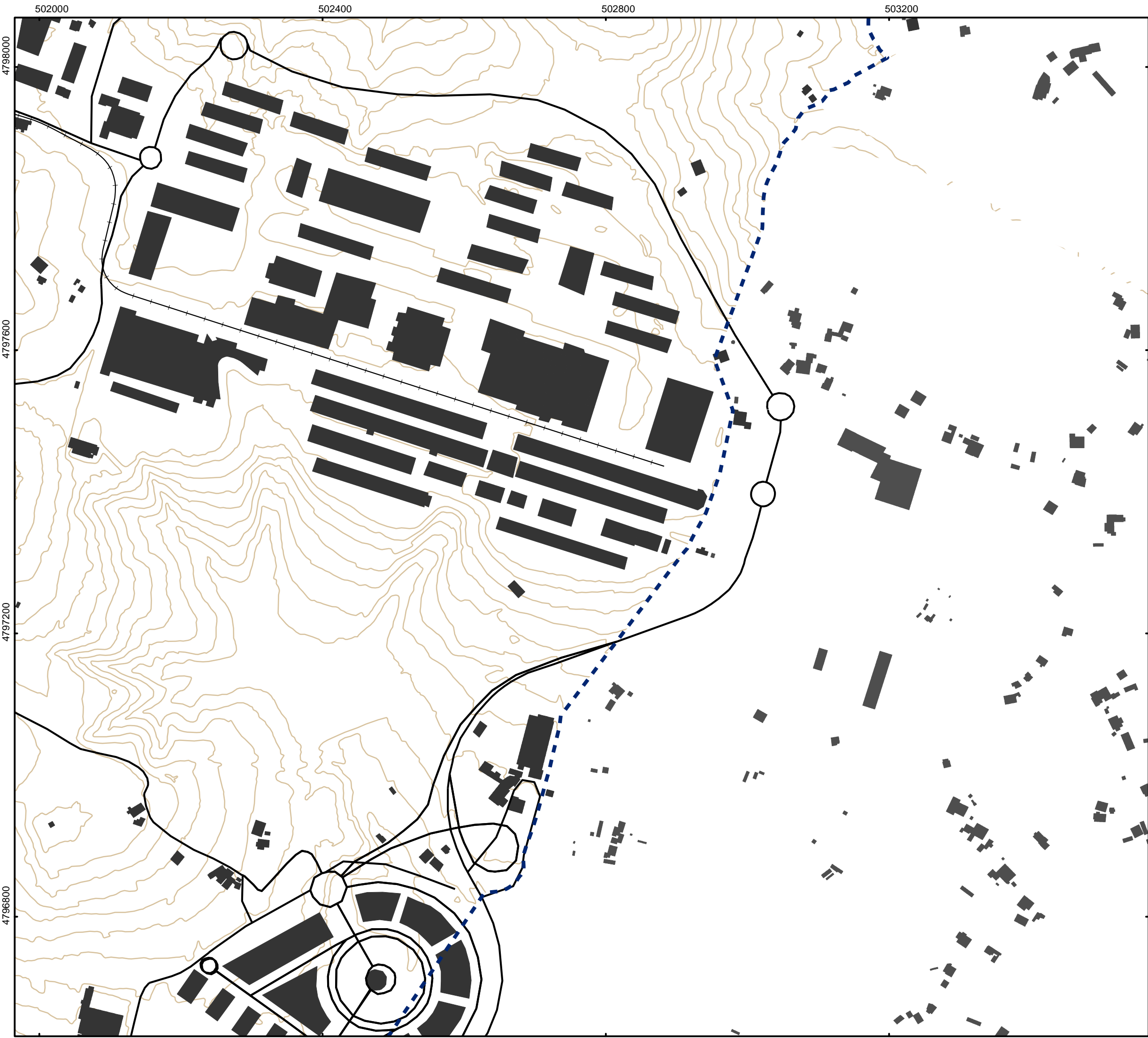


Proyecto
MAPA DE RUIDOS
DEL MUNICIPIO DE LEIOA

Realizado por:
IDEMA



Fecha: JULIO 2016 Escala: 1:5.000 Plano: 5



LEYENDA

Elementos cartográficos

- Límite municipal
- Varios
- ++++ Línea Ferroviaria
- Curva de Nivel
- == Muros y pantallas
- Edificios

Exceso Niveles Sonoros (dB)

- ≤ 0-5 dB(A)
- < 5-10 dB(A)
- < 10-15 dB(A)
- < 15-20 dB(A)
- < 20-25 dB(A)
- ≤ 25 dB(A)

Título

MAPA DE CONFLICTO
TÉRMINO MUNICIPAL DE LEIOA

Situación

ACTIVIDAD INDUSTRIAL: Ln
SECCIÓN: AG_Leioa_I_Ln_6

Plano ubicación:



AYUNTAMIENTO DE LEIOA



Proyecto

MAPA DE RUIDOS
DEL MUNICIPIO DE LEIOA

Realizado por:

IDEMA



Fecha:

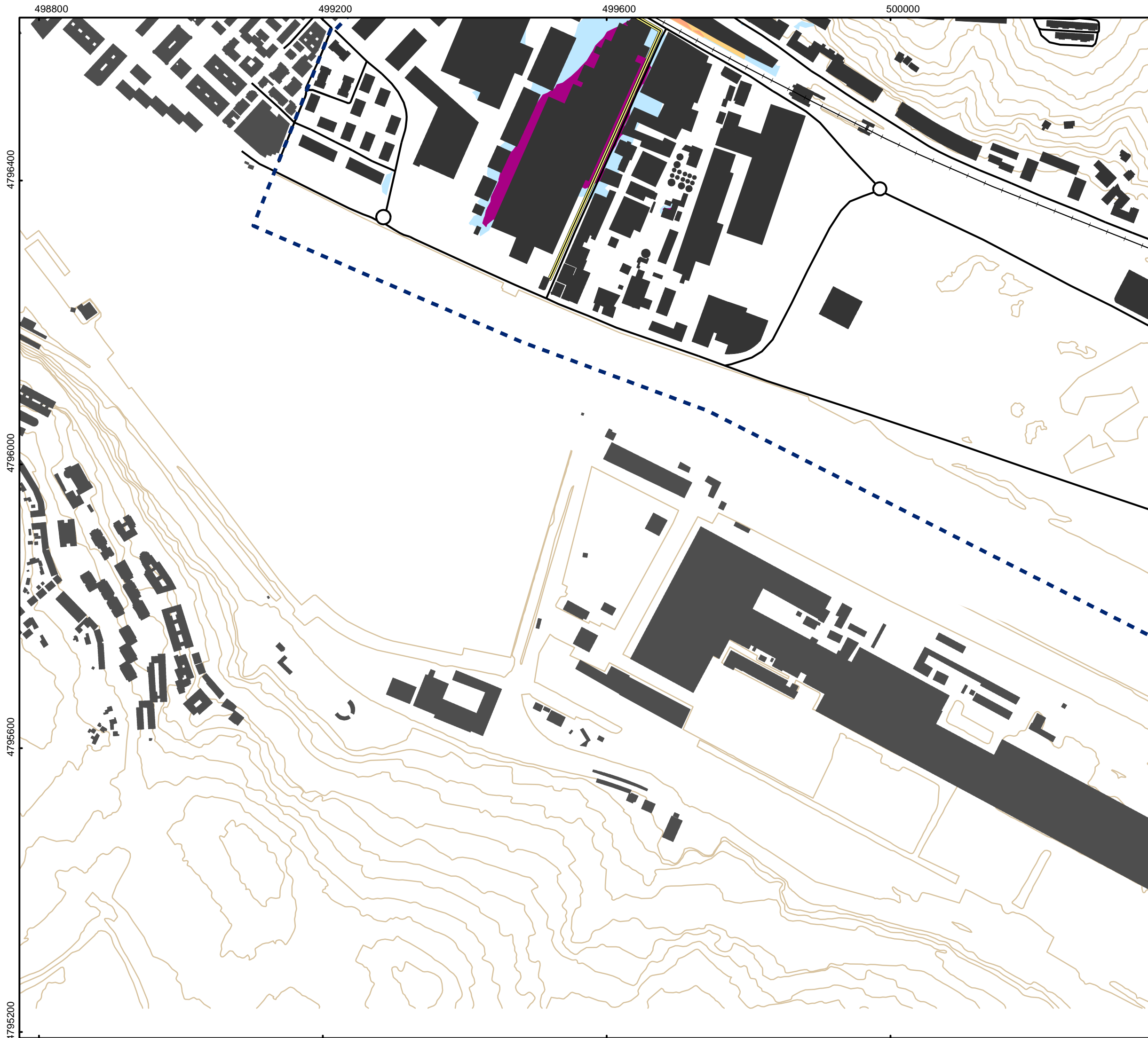
JULIO 2016

Escala

1:5.000

Plano:

6



LEYENDA

Elementos cartográficos

- Límite municipal
- Varios
- ++++ Línea Ferroviaria
- Curva de Nivel
- == Muros y pantallas
- Edificios

Exceso Niveles Sonoros (dB)

- ≤ 0-5 dB(A)
- < 5-10 dB(A)
- < 10-15 dB(A)
- < 15-20 dB(A)
- < 20-25 dB(A)
- ≤ 25 dB(A)

Título

MAPA DE CONFLICTO
TÉRMINO MUNICIPAL DE LEIOA

Situación

ACTIVIDAD INDUSTRIAL: Ln
SECCIÓN: AG_Leioa_I_Ln_7

Plano ubicación:



AYUNTAMIENTO DE LEIOA



Proyecto

MAPA DE RUIDOS
DEL MUNICIPIO DE LEIOA

Realizado por:

IDEMA



Fecha:

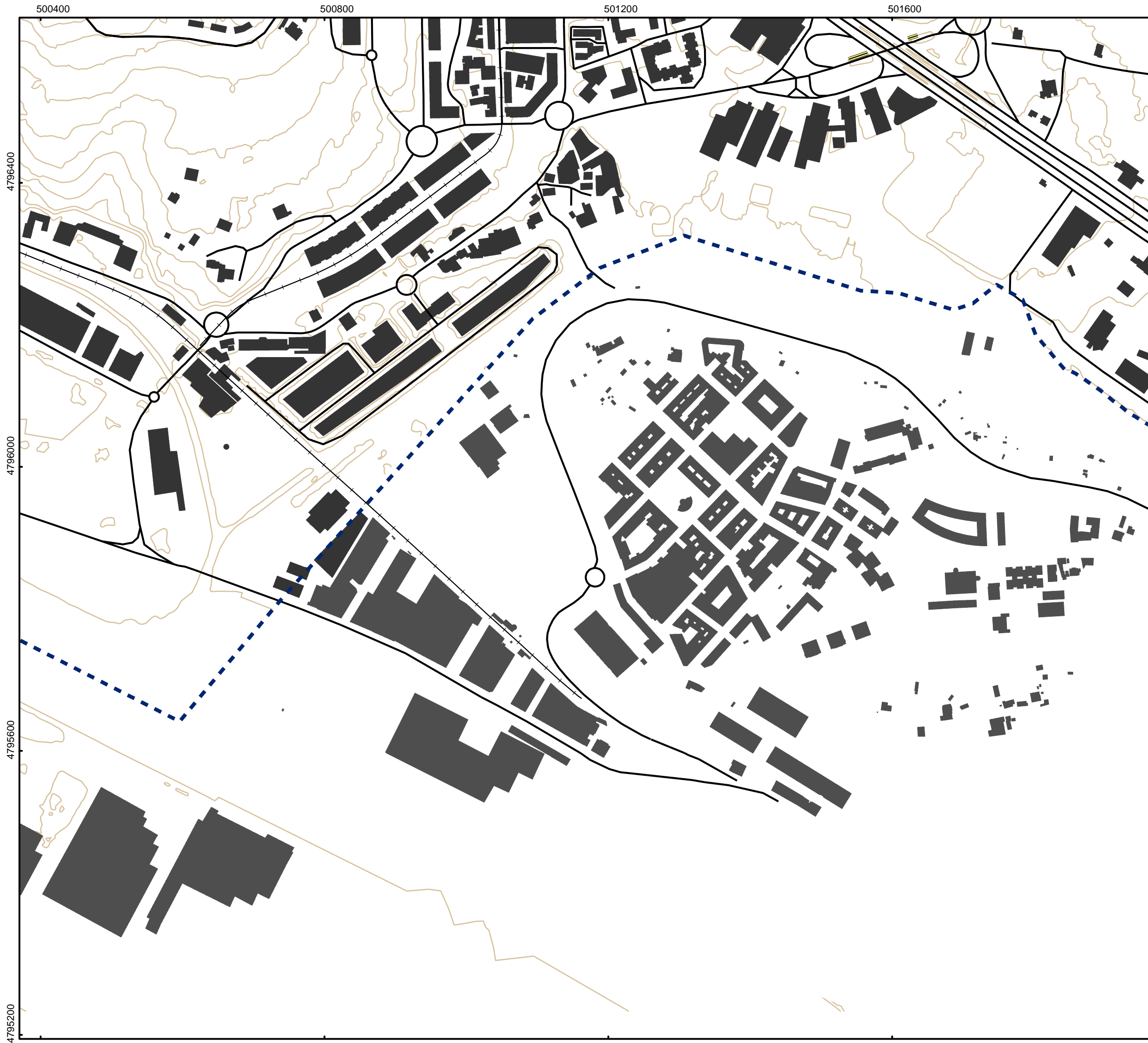
JULIO 2016

Escala

1:5.000

Plano:

7



LEYENDA

Elementos cartográficos

- Límite municipal
- Varios
- ++++ Línea Ferroviaria
- Curva de Nivel
- == Muros y pantallas
- Edificios

Exceso Niveles Sonoros (dB)

- ≤ 0-5 dB(A)
- < 5-10 dB(A)
- < 10-15 dB(A)
- < 15-20 dB(A)
- < 20-25 dB(A)
- ≤ 25 dB(A)

Título

MAPA DE CONFLICTO
TÉRMINO MUNICIPAL DE LEIOA

Situación

ACTIVIDAD INDUSTRIAL: Ln
SECCIÓN: AG_Leioa_I_Ln_8

Plano ubicación:



AYUNTAMIENTO DE LEIOA



Proyecto

MAPA DE RUIDOS
DEL MUNICIPIO DE LEIOA

Realizado por:

IDEMA



Fecha:

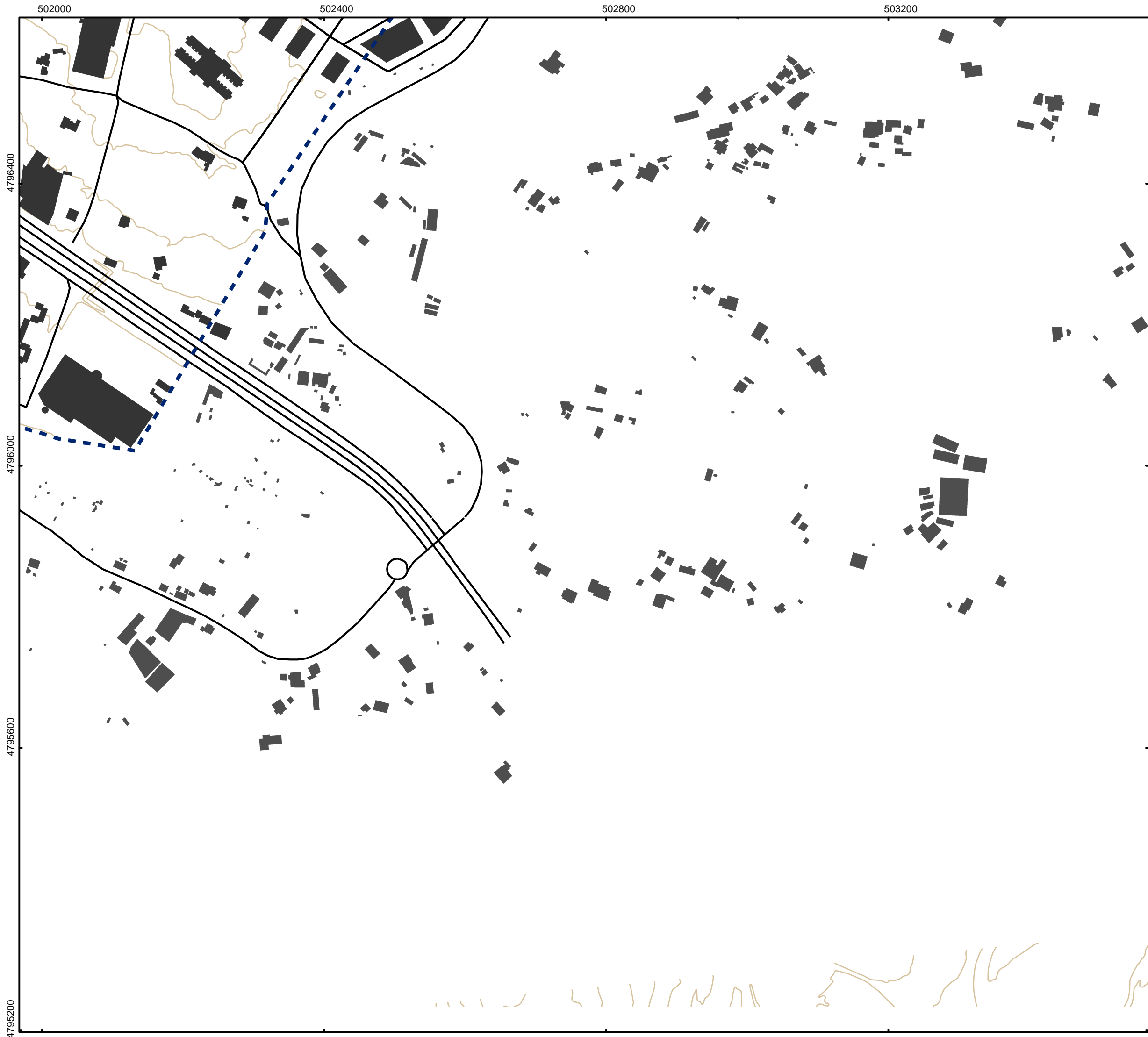
JULIO 2016

Escala

1:5.000

Plano:

8



LEYENDA

Elementos cartográficos

- Límite municipal
- Varios
- ++++ Línea Ferroviaria
- Curva de Nivel
- == Muros y pantallas
- Edificios

Exceso Niveles Sonoros (dB)

- ≤ 0-5 dB(A)
- < 5-10 dB(A)
- < 10-15 dB(A)
- < 15-20 dB(A)
- < 20-25 dB(A)
- ≤ 25 dB(A)

Título

MAPA DE CONFLICTO
TÉRMINO MUNICIPAL DE LEIOA

Situación

ACTIVIDAD INDUSTRIAL: Ln
SECCIÓN: AG_Leioa_I_Ln_9

Plano ubicación:



AYUNTAMIENTO DE LEIOA



Proyecto

MAPA DE RUIDOS
DEL MUNICIPIO DE LEIOA

Realizado por:

IDEMA



Fecha:

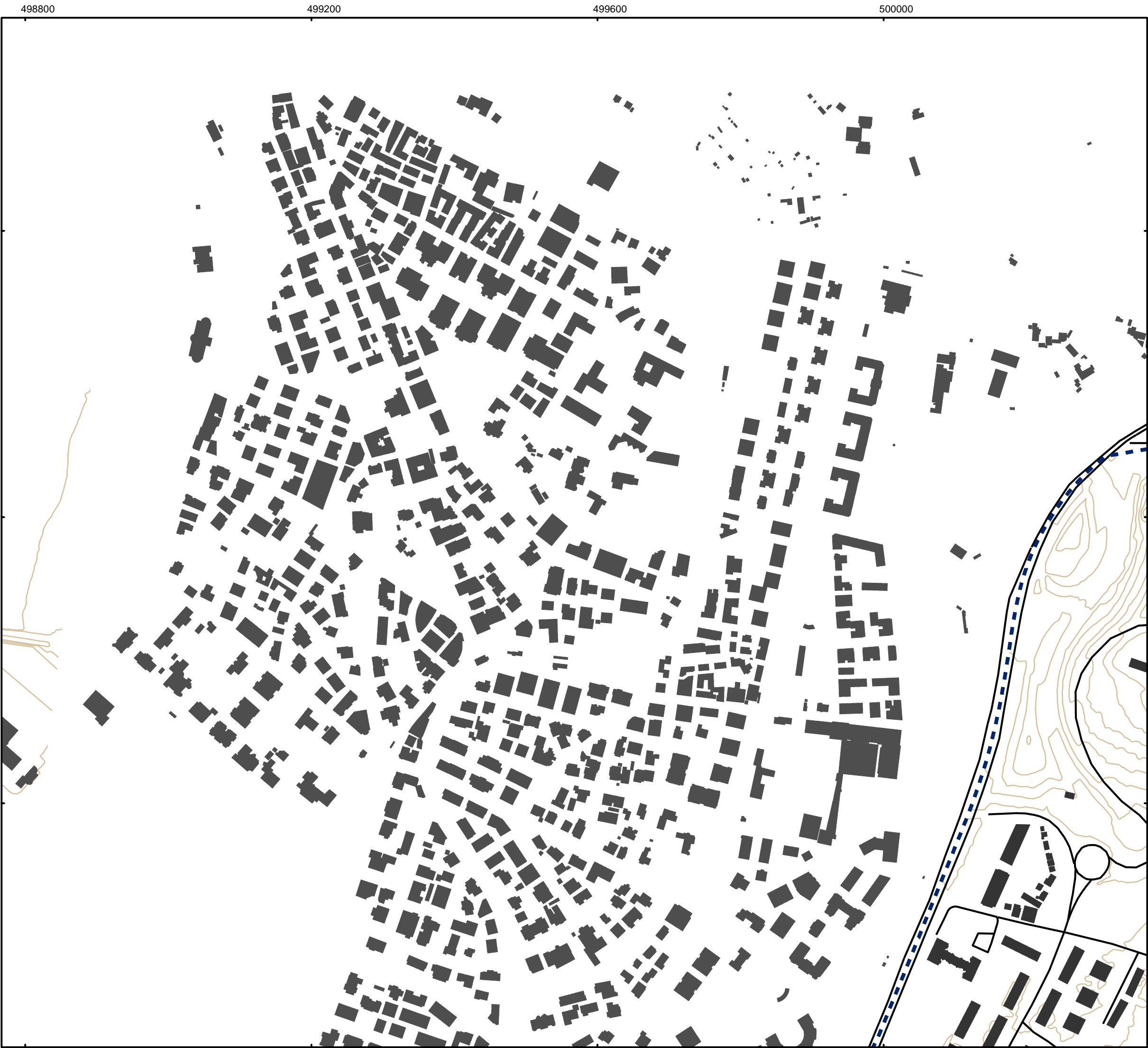
JULIO 2016

Escala

1:5.000

Plano:

9



LEYENDA

Elementos cartográficos

- Límite municipal
- Varios
- ++++ Línea Ferroviaria
- Curva de Nivel
- == Muros y pantallas
- Edificios

Exceso Niveles Sonoros (dB)

- ≤ 0-5 dB(A)
- < 5-10 dB(A)
- < 10-15 dB(A)
- < 15-20 dB(A)
- < 20-25 dB(A)
- ≤ 25 dB(A)

Título
MAPA DE CONFLICTO
TÉRMINO MUNICIPAL DE LEIOA

Situación
ACTIVIDAD INDUSTRIAL: Le
SECCIÓN: AG_Leioa_I_Le_ 1

Plano ubicación:

An inset map showing a larger area with a grid. A red rectangle highlights the specific study area shown in the main map. A blue dotted line traces a path through the area.

AYUNTAMIENTO DE LEIOA

Proyecto
MAPA DE RUIDOS
DEL MUNICIPIO DE LEIOA

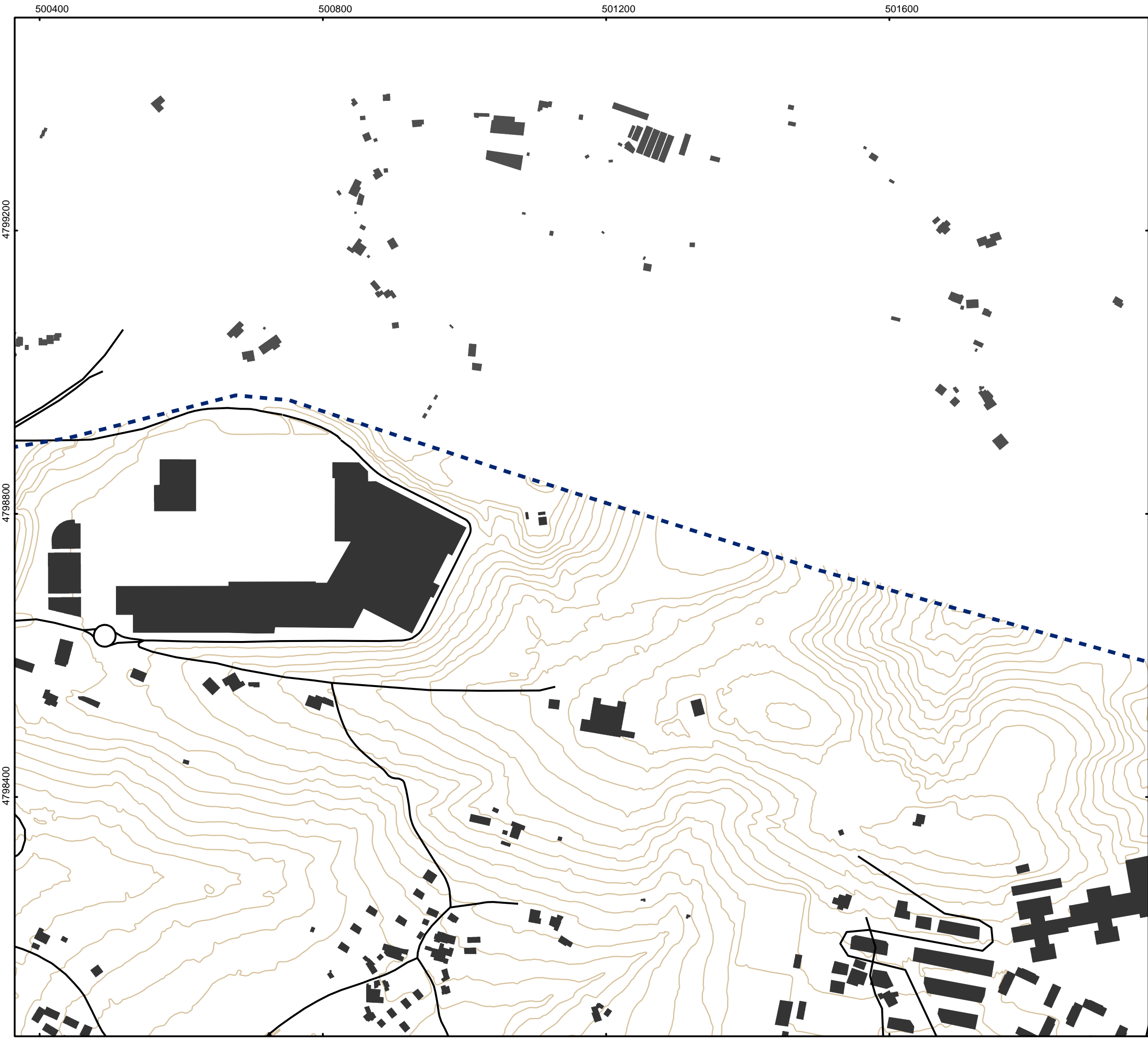
Realizado por:

IDEMA

Fecha:
JULIO 2016

Escala
1:5.000

Plano:
1



LEYENDA

Elementos cartográficos

- Límite municipal
- Varios
- ++++ Línea Ferroviaria
- Curva de Nivel
- == Muros y pantallas
- Edificios

Exceso Niveles Sonoros (dB)

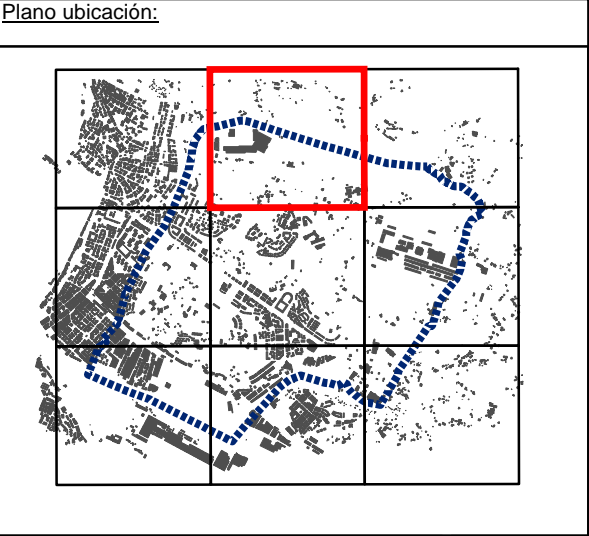
- ≤ 0-5 dB(A)
- < 5-10 dB(A)
- < 10-15 dB(A)
- < 15-20 dB(A)
- < 20-25 dB(A)
- ≤ 25 dB(A)

Título


MAPA DE CONFLICTO
TÉRMINO MUNICIPAL DE LEIOA

Situación

ACTIVIDAD INDUSTRIAL: Le
SECCIÓN: AG_Leioa_I_Le_2



AYUNTAMIENTO DE LEIOA



Proyecto

MAPA DE RUIDOS
DEL MUNICIPIO DE LEIOA

Realizado por:

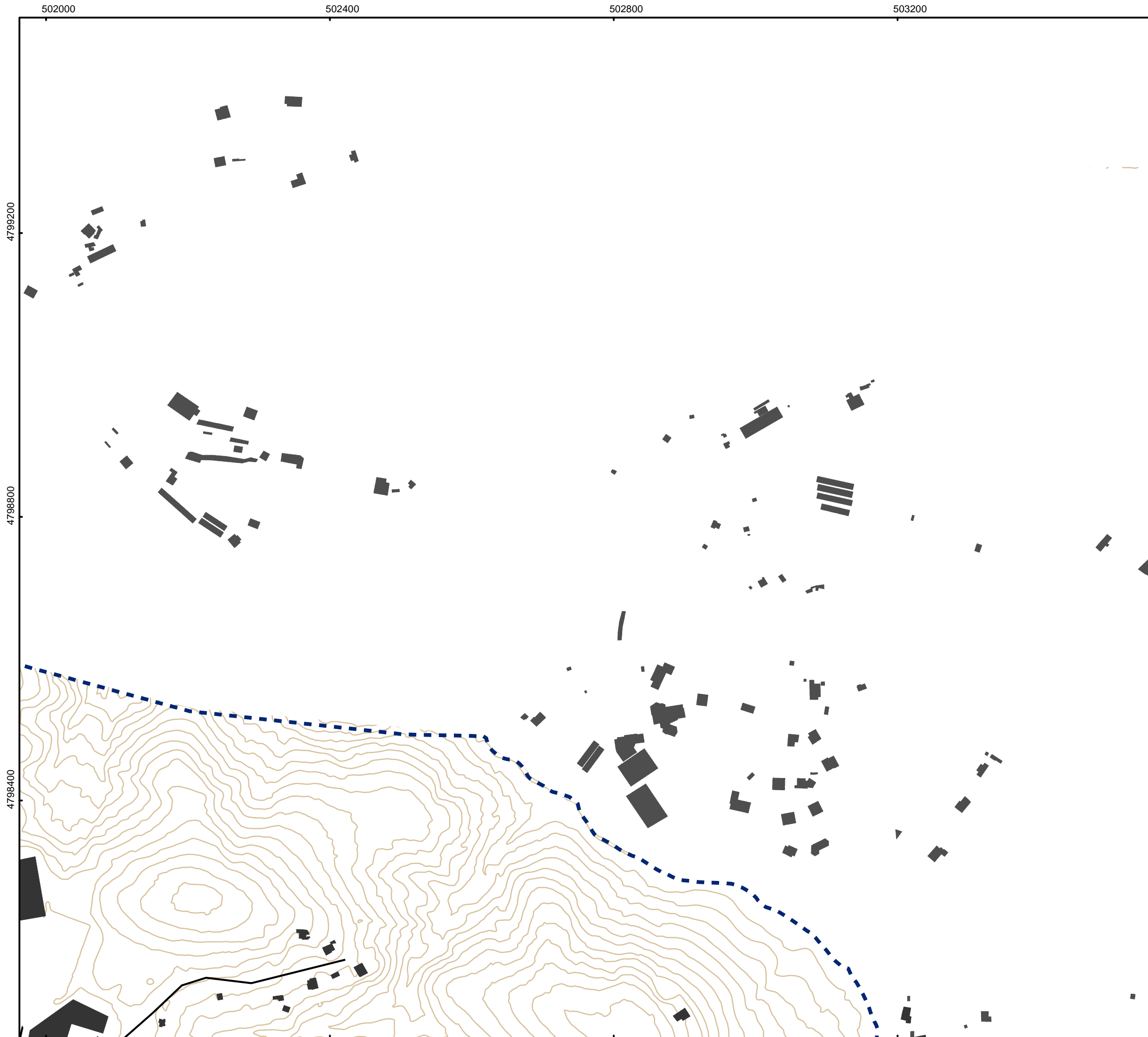
IDEMA



Fecha: JULIO 2016

Escala: 1:5.000

Plano: 2



LEYENDA

Elementos cartográficos

- Límite municipal
- Varios
- ++++ Línea Ferroviaria
- Curva de Nivel
- == Muros y pantallas
- Edificios

Exceso Niveles Sonoros (dB)

- ≤ 0-5 dB(A)
- < 5-10 dB(A)
- < 10-15 dB(A)
- < 15-20 dB(A)
- < 20-25 dB(A)
- ≤ 25 dB(A)

Título

MAPA DE CONFLICTO
TÉRMINO MUNICIPAL DE LEIOA

Situación

ACTIVIDAD INDUSTRIAL: Le
SECCIÓN: AG_Leioa_I_Le_3

Plano ubicación:

An inset map showing a larger area with a grid. A blue dotted line outlines a specific region, and a red rectangle highlights a smaller area within that region, indicating the location of the main map.

AYUNTAMIENTO DE LEIOA

Proyecto

MAPA DE RUIDOS
DEL MUNICIPIO DE LEIOA

Realizado por:

IDEMA

Fecha:

JULIO 2016

Escala

1:5.000

Plano:

3



LEYENDA

Elementos cartográficos

- Límite municipal
- Varios
- ++++ Línea Ferroviaria
- Curva de Nivel
- == Muros y pantallas
- Edificios

Exceso Niveles Sonoros (dB)

- ≤ 0-5 dB(A)
- < 5-10 dB(A)
- < 10-15 dB(A)
- < 15-20 dB(A)
- < 20-25 dB(A)
- ≤ 25 dB(A)

Título
MAPA DE CONFLICTO
TÉRMINO MUNICIPAL DE LEIOA

Situación
ACTIVIDAD INDUSTRIAL: Le
SECCIÓN: AG_Leioa_I_Le_4

Plano ubicación:

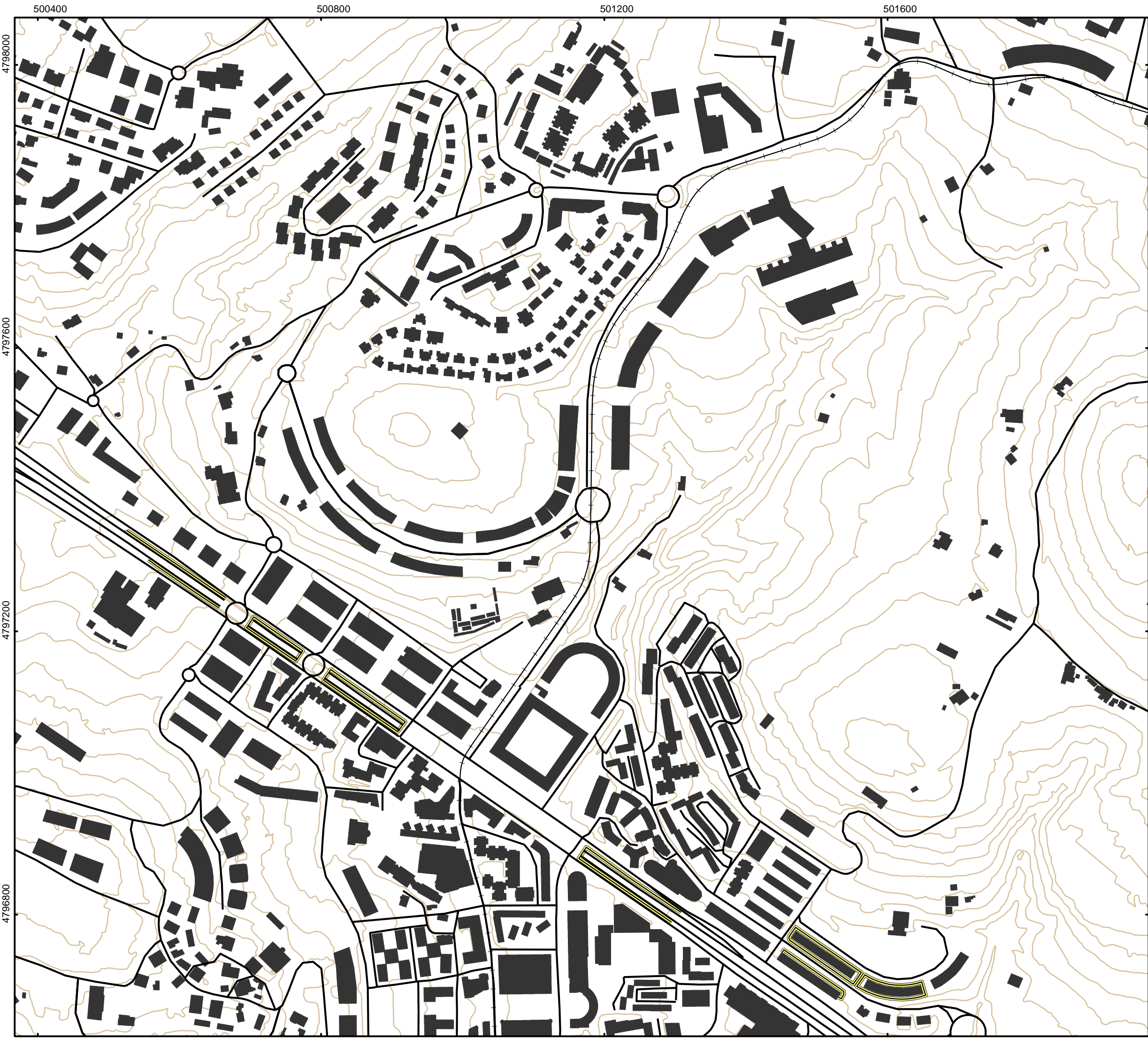
AYUNTAMIENTO DE LEIOA

Proyecto
MAPA DE RUIDOS
DEL MUNICIPIO DE LEIOA

Realizado por:

IDEMA

Fecha: JULIO 2016	Escala 1:5.000	Plano: 4
----------------------	-------------------	-------------



LEYENDA

Elementos cartográficos

- Límite municipal
- Varios
- ++++ Línea Ferroviaria
- Curva de Nivel
- == Muros y pantallas
- Edificios

Exceso Niveles Sonoros (dB)

- ≤ 0-5 dB(A)
- < 5-10 dB(A)
- < 10-15 dB(A)
- < 15-20 dB(A)
- < 20-25 dB(A)
- ≤ 25 dB(A)

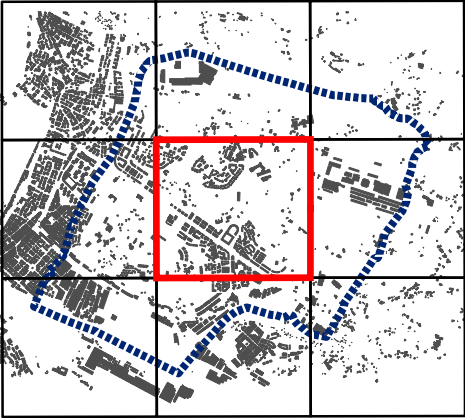
Título

MAPA DE CONFLICTO
TÉRMINO MUNICIPAL DE LEIOA

Situación

ACTIVIDAD INDUSTRIAL: Le
SECCIÓN: AG_Leioa_I_Le_5

Plano ubicación:



AYUNTAMIENTO DE LEIOA



Proyecto

MAPA DE RUIDOS
DEL MUNICIPIO DE LEIOA

Realizado por:

IDEMA



Fecha:

JULIO 2016

Escala

1:5.000

Plano:

5



LEYENDA

Elementos cartográficos

- Límite municipal
- Varios
- ++++ Línea Ferroviaria
- Curva de Nivel
- == Muros y pantallas
- Edificios

Exceso Niveles Sonoros (dB)

- ≤ 0-5 dB(A)
- < 5-10 dB(A)
- < 10-15 dB(A)
- < 15-20 dB(A)
- < 20-25 dB(A)
- ≤ 25 dB(A)

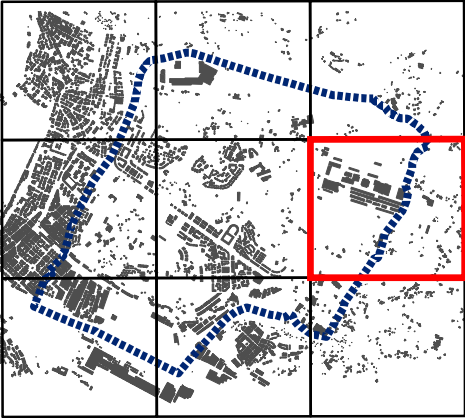
Título

MAPA DE CONFLICTO
TÉRMINO MUNICIPAL DE LEIOA

Situación

ACTIVIDAD INDUSTRIAL: Le
SECCIÓN: AG_Leioa_I_Le_6

Plano ubicación:



AYUNTAMIENTO DE LEIOA



Proyecto

MAPA DE RUIDOS
DEL MUNICIPIO DE LEIOA

Realizado por:

IDEMA



Fecha:

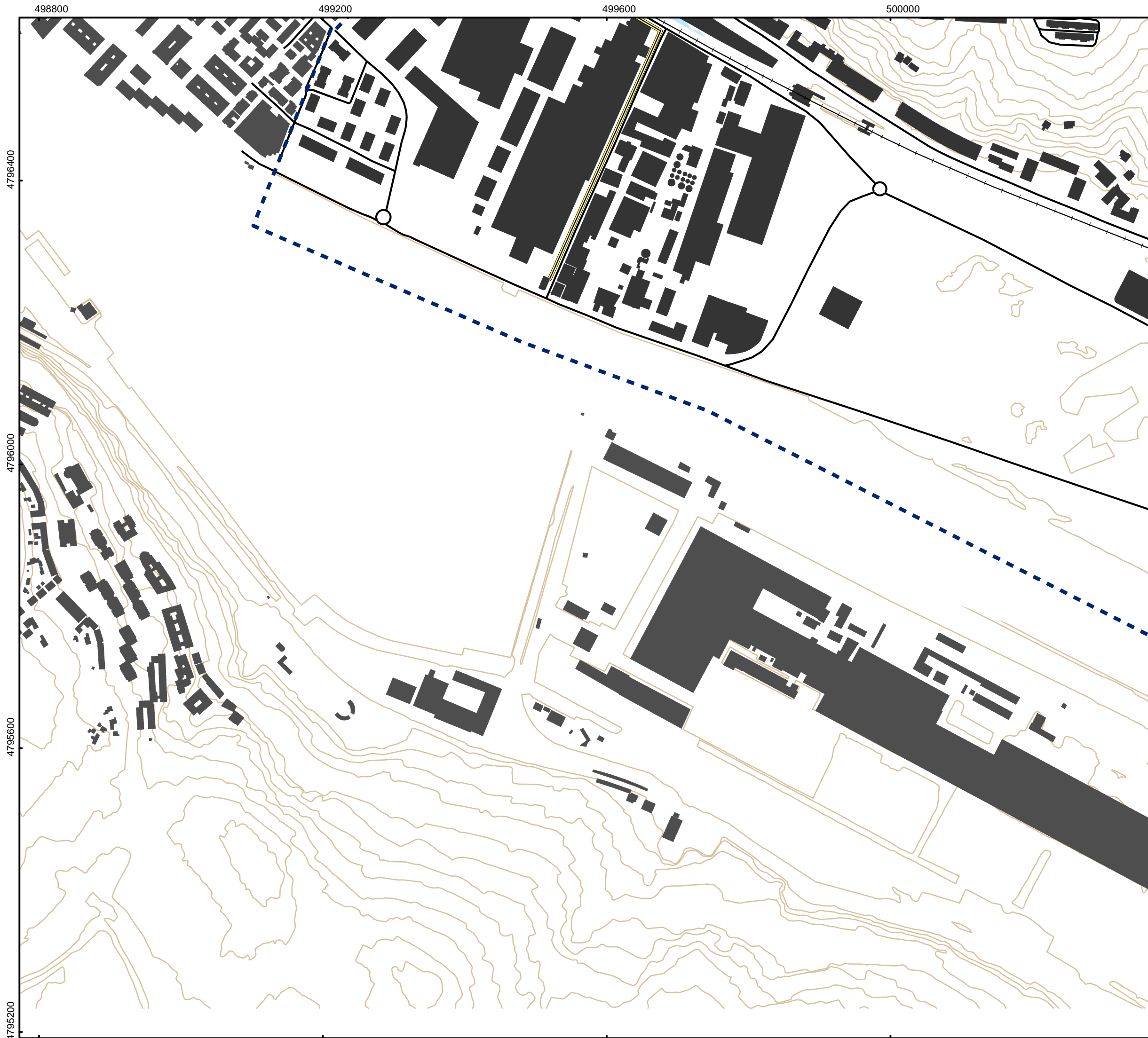
JULIO 2016

Escala

1:5.000

Plano:

6



LEYENDA

Elementos cartográficos

- Límite municipal
- Varios
- ++++ Línea Ferroviaria
- Curva de Nivel
- == Muros y pantallas
- Edificios

Exceso Niveles Sonoros (dB)

- ≤ 0-5 dB(A)
- < 5-10 dB(A)
- < 10-15 dB(A)
- < 15-20 dB(A)
- < 20-25 dB(A)
- ≤ 25 dB(A)

Título

MAPA DE CONFLICTO
TÉRMINO MUNICIPAL DE LEIOA

Situación

ACTIVIDAD INDUSTRIAL: Le
SECCIÓN: AG_Leioa_I_Le_7

Plano ubicación:



AYUNTAMIENTO DE LEIOA



Proyecto

MAPA DE RUIDOS
DEL MUNICIPIO DE LEIOA

Realizado por:

IDEMA



Fecha:

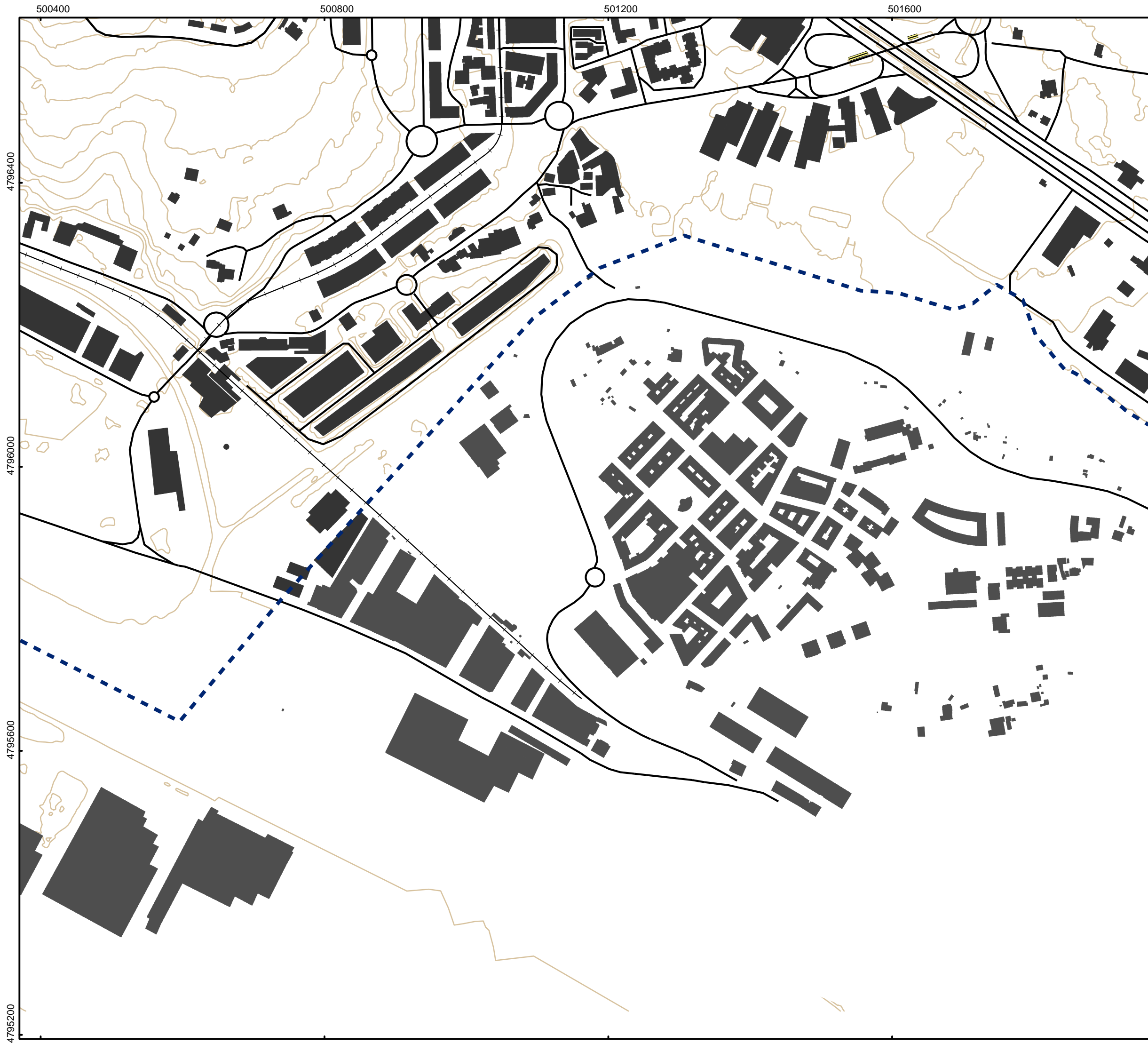
JULIO 2016

Escala

1:5.000

Plano:

7



LEYENDA

Elementos cartográficos

- Límite municipal
- Varios
- ++++ Línea Ferroviaria
- Curva de Nivel
- == Muros y pantallas
- Edificios

Exceso Niveles Sonoros (dB)

- ≤ 0-5 dB(A)
- < 5-10 dB(A)
- < 10-15 dB(A)
- < 15-20 dB(A)
- < 20-25 dB(A)
- ≤ 25 dB(A)

Título

MAPA DE CONFLICTO
TÉRMINO MUNICIPAL DE LEIOA

Situación

ACTIVIDAD INDUSTRIAL: Le
SECCIÓN: AG_Leioa_I_Le_8

Plano ubicación:



AYUNTAMIENTO DE LEIOA



Proyecto

MAPA DE RUIDOS
DEL MUNICIPIO DE LEIOA

Realizado por:

IDEMA



Fecha:

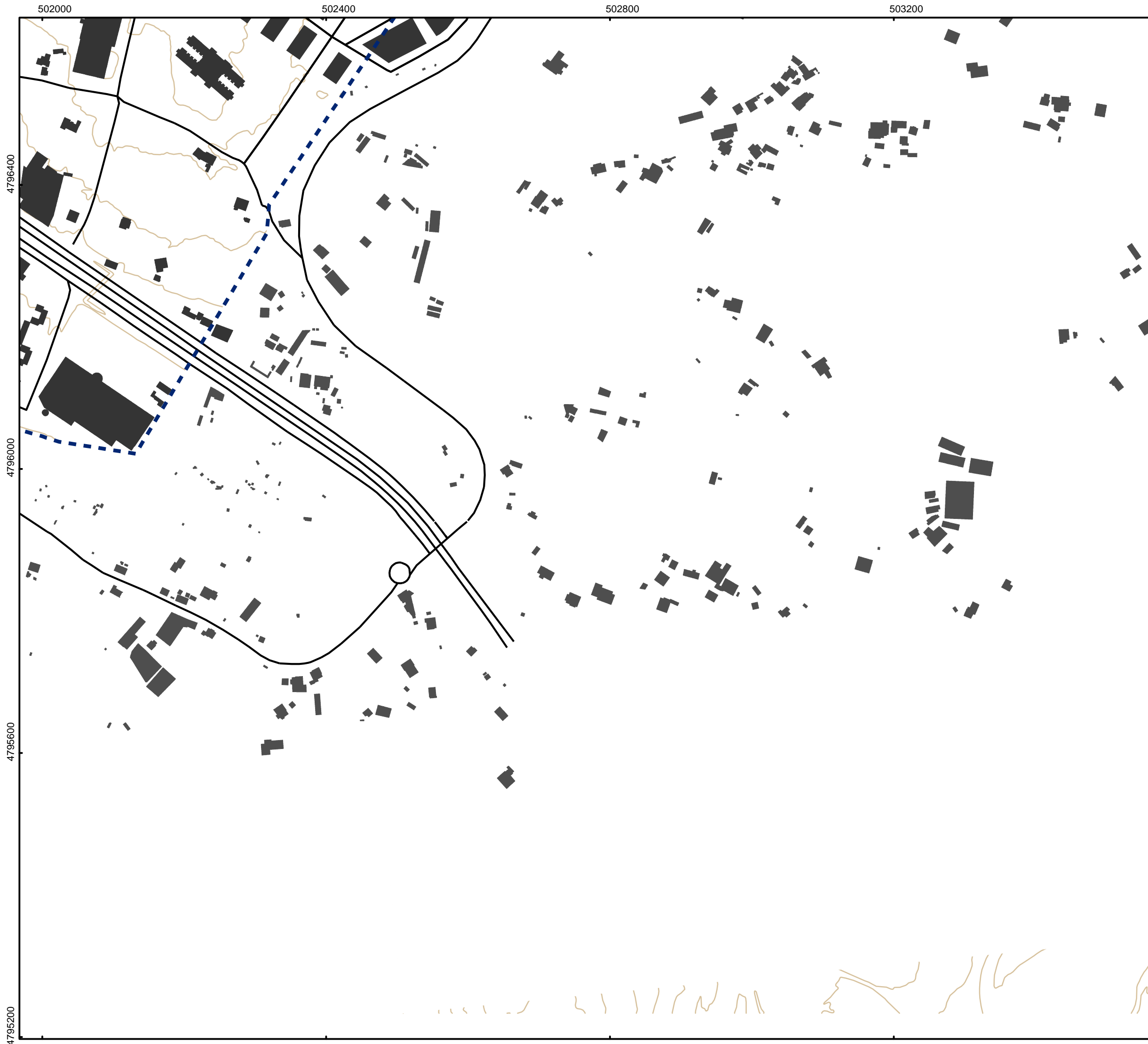
JULIO 2016

Escala:

1:5.000

Plano:

8



LEYENDA

Elementos cartográficos

- Límite municipal
- Varios
- ++++ Línea Ferroviaria
- Curva de Nivel
- == Muros y pantallas
- Edificios

Exceso Niveles Sonoros (dB)

- ≤ 0-5 dB(A)
- < 5-10 dB(A)
- < 10-15 dB(A)
- < 15-20 dB(A)
- < 20-25 dB(A)
- ≤ 25 dB(A)

Título

MAPA DE CONFLICTO
TÉRMINO MUNICIPAL DE LEIOA

Situación

ACTIVIDAD INDUSTRIAL: Le
SECCIÓN: AG_Leioa_I_Le_9

Plano ubicación:



AYUNTAMIENTO DE LEIOA



Proyecto

MAPA DE RUIDOS
DEL MUNICIPIO DE LEIOA

Realizado por:

IDEMA



Fecha:

JULIO 2016

Escala

1:5.000

Plano:

9